



Most pri Bratislave

**Program
hospodárskeho a
sociálneho rozvoja
obce Most pri
Bratislave na roky
2016 - 2022**

Prílohy



Zoznam príloh

Príloha č. 1 - Zoznam členov riadiaceho tímu, pracovných skupín a partnerov zapojených do spracovania PHSR

Príloha č. 2 – Zoznam informačných zdrojov použitých v PHSR (Východiskové strategické a koncepcné dokumenty, súvisiaca legislatíva)

Príloha č. 3 – Zoznam skratiek použitých v PHSR

Príloha č. 4 – Zoznam termínov

Príloha č. 5 – Strom problémov

Príloha č. 6 – Strom cieľov

Príloha č. 7 – Letecký pohľad Most pri Bratislave

Príloha č. 8 – Letecký pohľad Most pri Bratislave časť Studené

Príloha č. 9 – Finančný rámec pre realizáciu PHSR

Príloha č. 10 – Plnenie akčných plánov

**Príloha č. 1 - Zoznam členov riadiaceho tímu, pracovných skupín a partnerov
zapojených do spracovania PHSR**

Riadiaci tím:

Ing. Jana Hudecová

Pracovná skupina Hospodárska oblasť:

Ing. Marek Rendek

Jana Cingelová

Ing. Katarína Farkašová

Pracovná skupina Sociálna oblasť:

Ing. Marek Rendek

Jana Cingelová

Ing. Katarína Farkašová

Pracovná skupina Environmentálna oblasť:

Ing. Marek Rendek

Jana Cingelová

Ing. Katarína Farkašová

Príloha č. 2 – Zoznam informačných zdrojov použitých v PHSR

Územnoplánovacia dokumentácia obce Most pri Bratislave:

Územný plán obce Most pri Bratislave

Strategické dokumenty:

Národná stratégia regionálneho rozvoja

Program hospodárskeho a sociálneho rozvoja VÚC Bratislava 2014-2020

Program hospodárskeho a sociálneho rozvoja obce Most pri Bratislave 2007-2013

Program odpadového hospodárstva

Legislatíva:

Zákon č.539/2008 Z.z. o podpore regionálneho rozvoja

Zákon č. 369/1990 Zb. obecnom zriadení v znení neskorších predpisov

Iné:

Výročná správa obce Most pri Bratislave

Záverečný účet obce Most pri Bratislave

Štatistické informácie - Štatistický úrad SR

Štatistické informácie - Úrad práce sociálnych vecí a rodiny

Výsledky dotazníkového prieskumu

Príloha č. 3 – Zoznam skratiek použitých v PHSR

BSK	Bratislavský samosprávny kraj
ČOV	Čistička odpadových vôd
EHS	Európske hospodárskeho spoločenstvo
EO	Ekvivalentní obyvatelia
ERDF	Európsky fond regionálneho rozvoja
EÚ	Európska únia
JRD	Jednotné roľnícke družstvo
MC	Materské centrum
MNV	Miestny národný výbor
NACE	Klasifikácia ekonomických činností
NN	Nízke napätie
NUTS	Nomenklatúrna územná štatistická jednotka
OcÚ	Obecný úrad
OZ	Obecné zastupiteľstvo
PHSR	Program hospodárskeho a sociálneho rozvoja
PO	Prioritná oblasť
SR	Slovenská republika
ŠÚ SR	Štatistický úrad Slovenskej republiky
UoZ	Uchádzač o zamestnanie
ÚSES	Územný systém ekologickej stability
VÚC	Vyšší územný celok
ZŠ	Základná škola

Príloha č. 4 – Zoznam termínov

Aktivita – činnosť, ktorá musí byť vykonaná, aby boli dosiahnuté ciele.

Cieľ – predstavuje stav, ktorý je potrebné dosiahnuť a je zameraný na elimináciu problémov a prekážok.

Ekonomický rozvoj – predstavuje zvyšovanie životnej úrovne a blahobytu lokálneho obyvateľstva. Ide o dlhodobý proces vzťahujúci sa na súhrn ekonomických a sociálnych štruktúr a zároveň sleduje hospodárske záujmy.

Faktory rozvoja – predstavujú existujúce alebo budúce impulzy, ktoré zmierňujú identifikované disparity.

Hodnotenie – predstavuje nástroj na posúdenie a zhodnotenie efektívnosti a účinnosti uplatňovania nástrojov na dosiahnutie cieľov.

Implementácia – časť projektového cyklu, v ktorom sa program/projekt realizuje.

Merateľný ukazovateľ – predstavuje nástroj na meranie dosiahnutia cieľa, mobilizácie zdrojov, dosiahnutie výsledkov.

Merateľný ukazovateľ dopadu – vyjadruje následky projekty alebo program prekračujúce rámec bezprostredných účinkov pomoci.

Merateľný ukazovateľ výsledku – zobrazuje priame a nepriame účinky aktivít, tzn. výsledky, ktoré priniesol daný program alebo projekt.

Merateľný ukazovateľ výstupu - vyjadruje okamžitý efekt aktivity sledovaný na úrovni aktivít v akčnom pláne.

Mikroregión – predstavuje určité geograficky ohraničené územie, ktoré má určité spoločné charakteristiky (prírodné, demografické, kultúrne,...). Pod mikroregiónom je možné rozumieť dobrovoľné združenie obcí za účelom dosiahnutia spoločného cieľa.

Monitorovanie - pravidelná činnosť, ktorá sa zaoberá systematickým zberom, triedením, agregovaním a ukladaním relevantných informácií o sledovaných projektoch a prezentáciou výsledkov ich monitorovania pre potreby vykonávania a hodnotenia riadených procesov na projektovej a programovej úrovni.

Nomenklatúrna územná štatistická jednotka NUTS – predstavuje základ pre vymedzenie plánovacích regiónov.

Partnerstvo – dobrovoľný vzťah dvoch alebo viacerých subjektov, ktorí spoločným postupom napĺňajú určitý cieľ, pričom nejde o vzťah nadriadenosti a podriadenosti.

Program – je koncepčný dokument, ktorý je spracovaný za dosiahnutím určitého cieľa.

Programové obdobie -

Projekt – nástroj na plnenie programu, prostredníctvom ktorého sa riešia identifikované problémy a dosahujú stanovené ciele.

Regionálny rozvoj – predstavuje súbor sociálnych, hospodárskych, kultúrnych a environmentálnych procesov a vzťahov, ktoré prebiehajú v regióne a ktoré prispievajú k zvyšovaniu jeho konkurencieschopnosti, trvalému hospodárskemu rozvoju, sociálnemu rozvoju a územnému rozvoju a k vyrovnávaniu hospodárskych rozdielov a sociálnych rozdielov medzi regiónmi.

Samospráva – predstavuje samostatné riadenie vlastných záležitostí v obciach, mestách a regiónoch prostredníctvom volených zástupcov.

STEEP Analýza – analýza vonkajšieho prostredia, ktorá skúma faktory v oblasti sociálnej, technologickej, ekonomickej, environmentálnej a politickej.

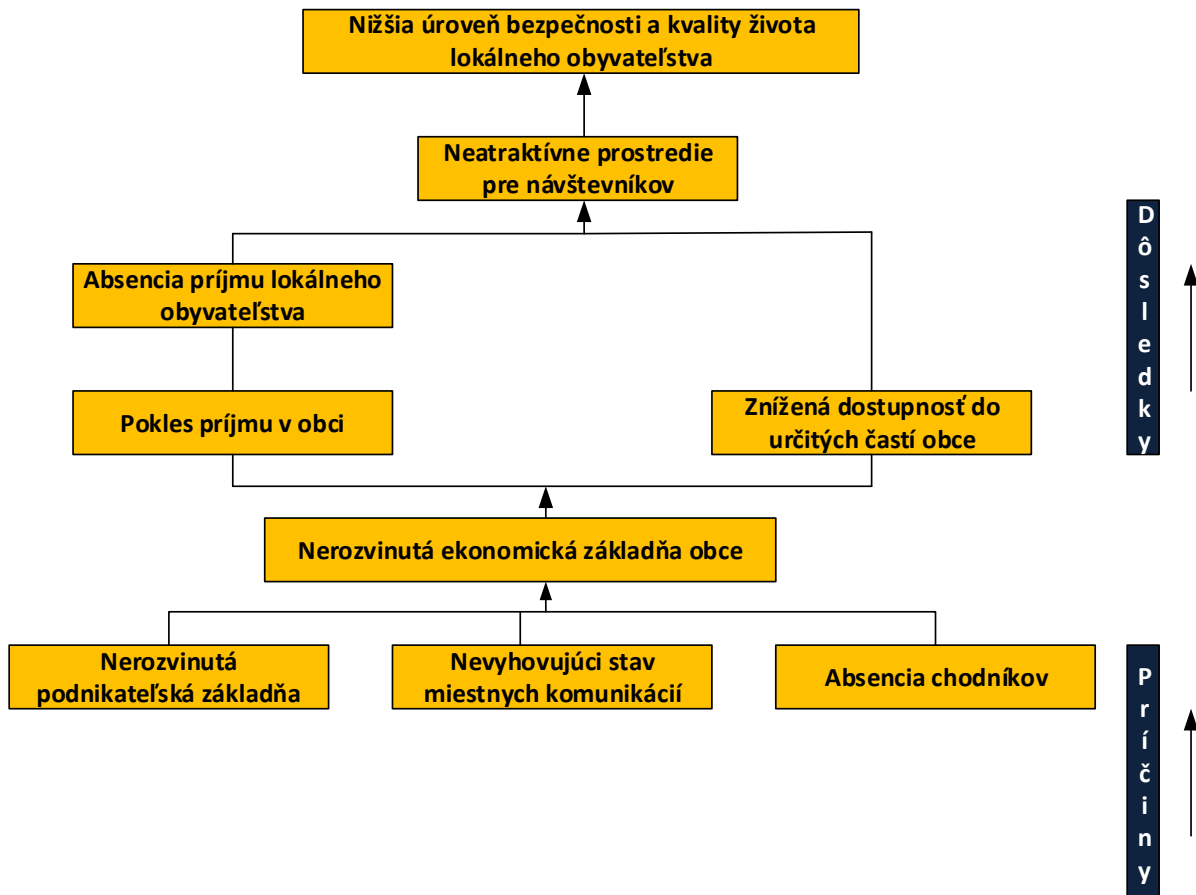
Stratégia – predstavuje systém usporiadaných zámerov a predpokladov vytvorených za účelom zabezpečenia rozvoja územia a zvýšenia blahobytu lokálneho obyvateľstva.

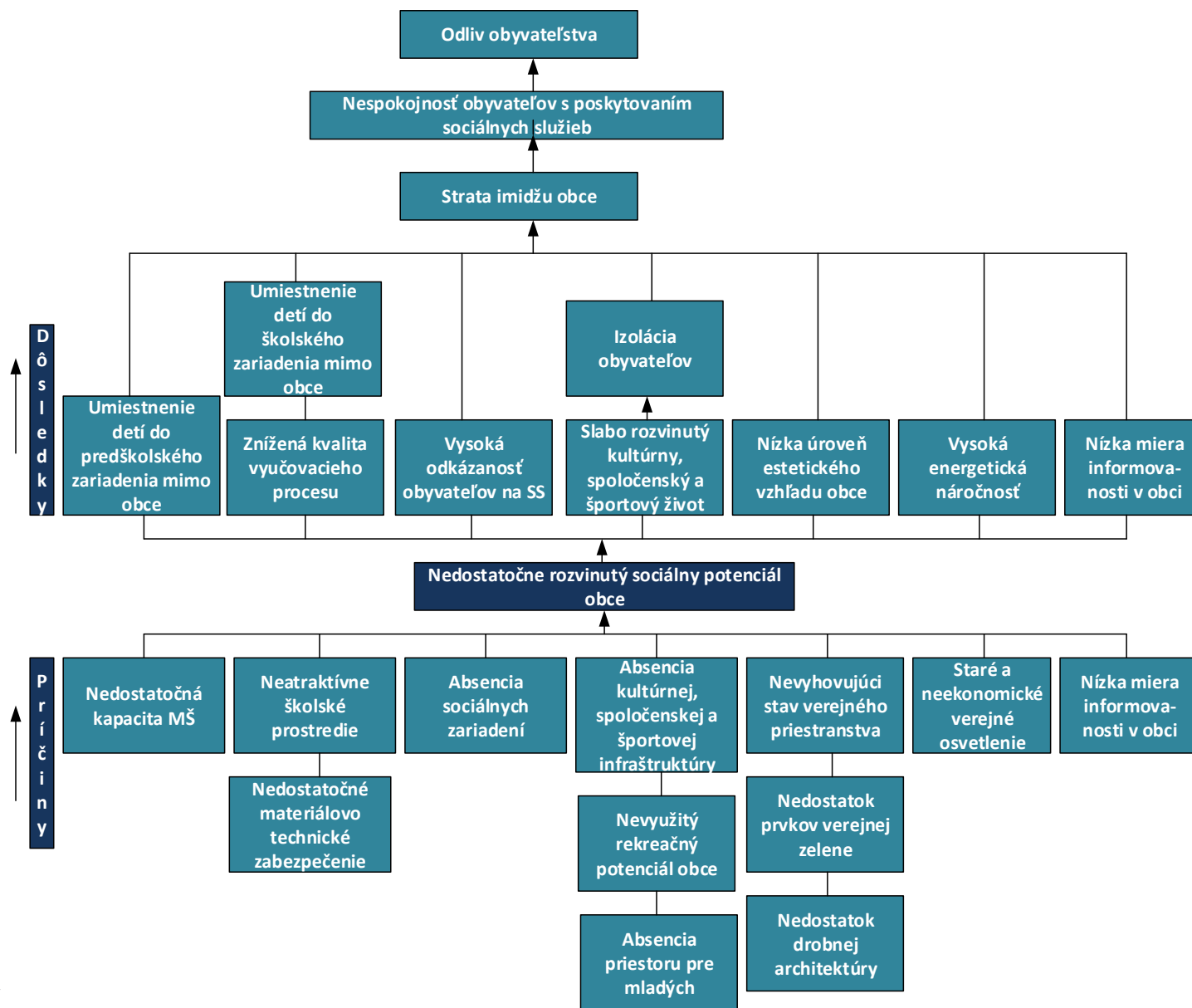
SWOT Analýza – je nástrojom strategického plánovania, v rámci ktorého sa hodnotia silné a slabé stránky, príležitosti a ohrozenia v danom projekte.

Vízia – načrtáva predstavu o budúcom smerovaní miest a obcí.

Príloha č. 5 – Strom problémov

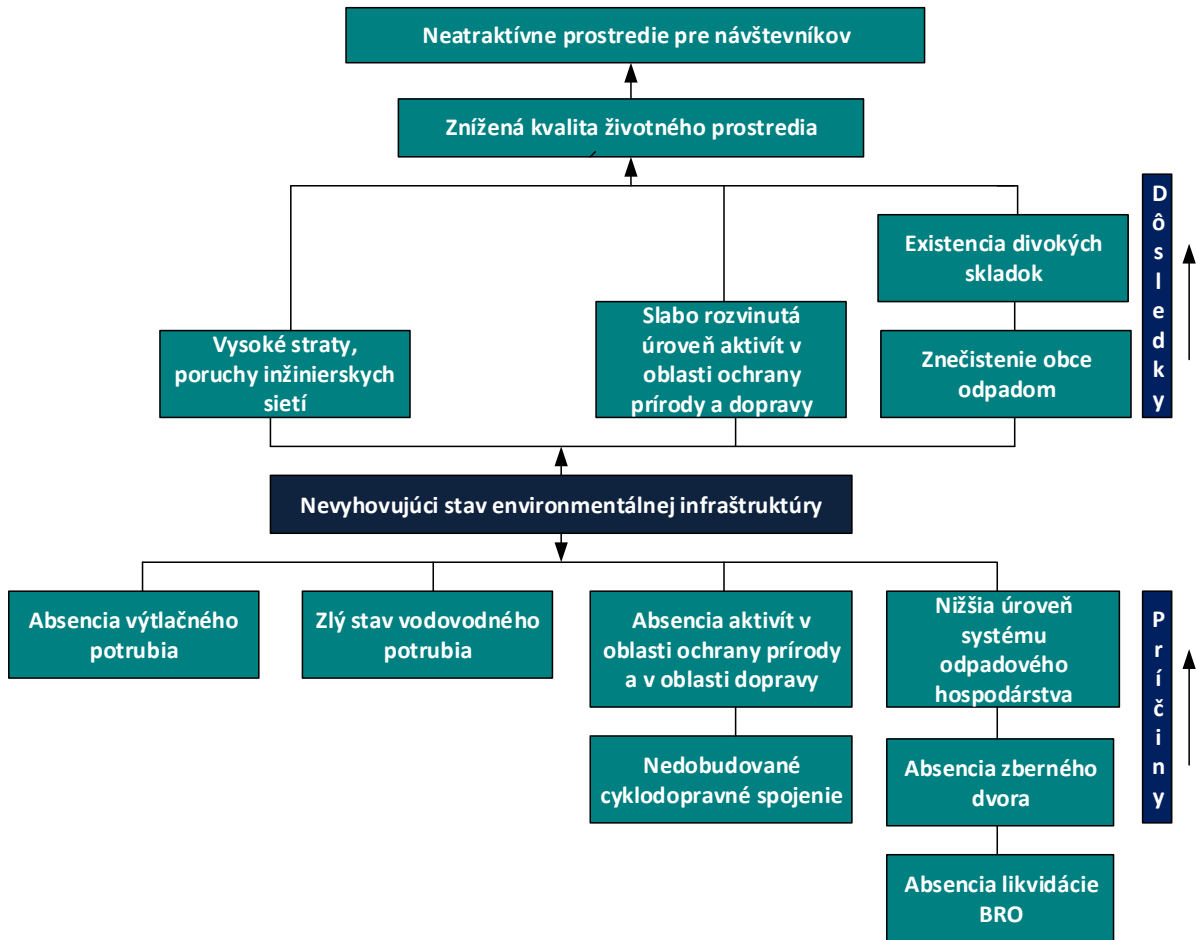
Hospodárska oblasť





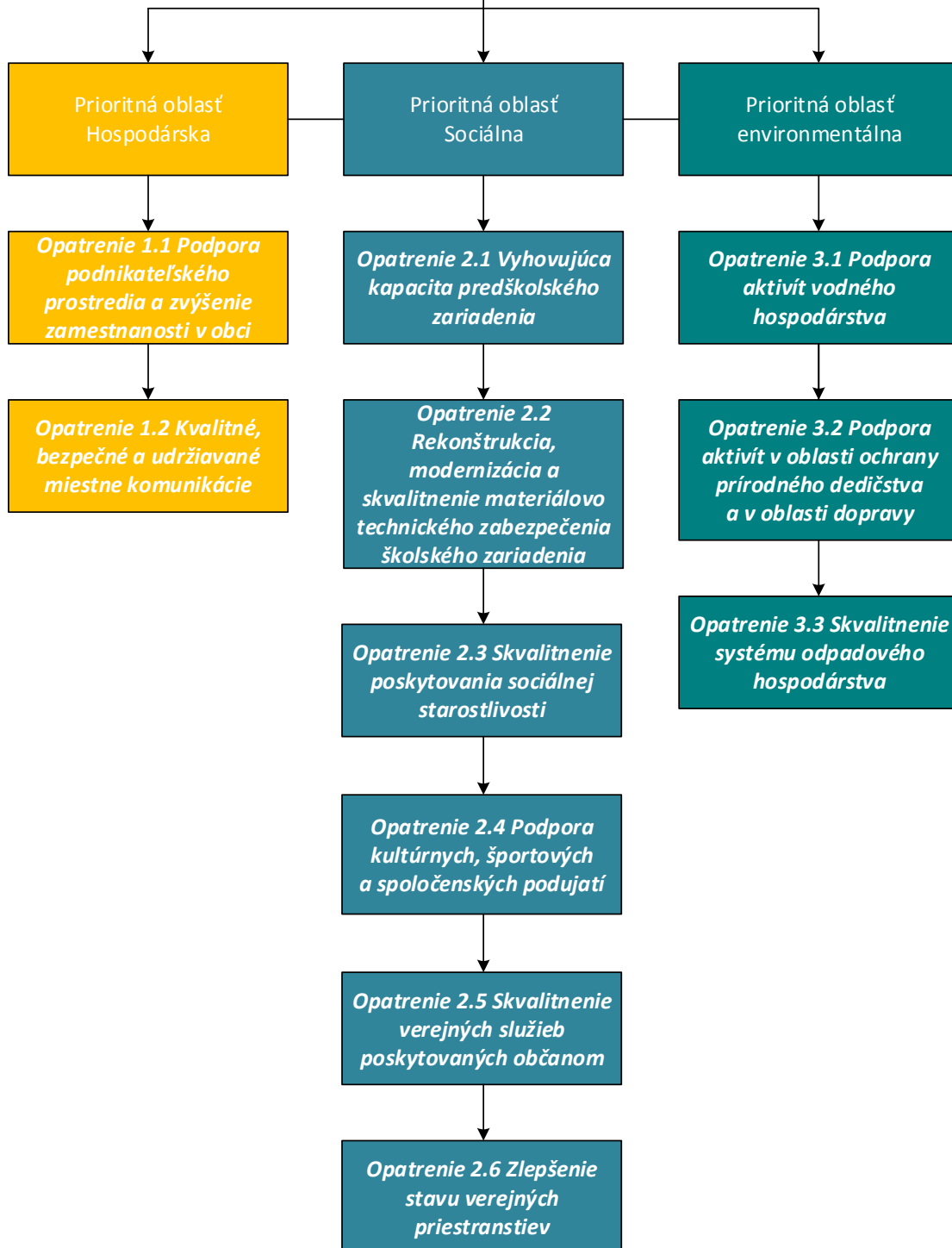
Sociálna oblasť

Environmentálna oblasť



Príloha č. 6 – Strom cieľov

Zvýšenie kvality života obyvateľov prostredníctvom kvalitne dobudovanej technickej a sociálnej infraštruktúry, komplexne dobudovanou ponukou obchodu a služieb, vytvorením bezpečného a atraktívneho priestoru obce



Príloha č. 7 – Letecký pohľad Most pri Bratislave



Príloha č. 8 – Letecký pohľad Most pri Bratislave časť Studené



Príloha č. 9 – Finančný rámec pre realizáciu PHSR

Formulár č. F 6 - Finančný rámec pre realizáciu PHSR obce/obcí/VÚC												
Názov opatrenia*	Kód a názov projektu/aktivity	Klasifikácia stavieb - trieda	Hlavný ukazovateľ - výsledku, dopadu	Termín začatia a ukončenia realizácie projektu /aktivity	RN Spolu	Verejný zdroj celkom	Verejný zdroj		Súkromné zdroje	Úverové zdroje	EIB príspevok (informatívne)	Iné zdroje
							Národný celkom	EÚ (EŠIF) celkom				
				mesiac/rok - mesiac/rok	a=b+c+d+g+h	b=c+d	c	d	e	f	g	h
I. Hospodárska politika												
1.1 Podpora podnikateľského prostredia a zvýšenie zamestnanosti v obci	N/A				0	0	0	0	0	0	0	0
1.2 Kvalitné, bezpečné a udržiavané miestne komunikácie	1.2.1 Rekonštrukcia miestnych komunikácií	2112 - Miestne komunikácie	2,3 km cesty		0	0						
	1.2.2 Dobudovanie absenčných chodníkov	2112 - Miestne komunikácie	1,8 km chodníkov		0	0						
					1 373 914	1 360 581	170 000	0	2 990	0	0	0
II. Sociálna politika												
2.1 Vyhovujúca kapacita predškolského zariadenia	2.1.1 Vybudovanie predškolského zariadenia	1263 - Školy, univerzity a budovy na vzdelávanie	60 miest	9/2016 - 12/2016	612 380	612 380						
2.2 Rekonštrukcia, modernizácia a skvalitnenie materiálového technického zabezpečenia školského zariadenia	2.2.1 Obstaranie učebne pre predmet Človek a príroda	1263 - Školy, univerzity a budovy na vzdelávanie	1 učebňa ZŠ		0	0						
	2.2.2 Obstaranie učebne pre predmet jazyk a komunikácia	1263 - Školy, univerzity a budovy na vzdelávanie	1 učebňa ZŠ		0	0						
	2.2.3 Obstaranie učebne pre inkluzívne vzdelávanie	1263 - Školy, univerzity a budovy na vzdelávanie	1 učebňa ZŠ		0	0						
	2.2.4 Rekonštrukcia telocvične a rekonštrukcia kúrenia v ZŠ	1263 - Školy, univerzity a budovy na vzdelávanie	185 m2 zrekonštruovanej plochy		0	0						
	2.2.5 Vybudovanie optotenia ZŠ	1263 - Školy, univerzity a budovy na vzdelávanie	125 m dĺžka optotenia		0	0						
	2.2.6 Vybudovanie parkoviska pred ZŠ	1263 - Školy, univerzity a budovy na vzdelávanie	30 parkovacích miest		0	0						
	2.2.7 Rozšírenie kapacity ZŠ	1263 - Školy, univerzity a budovy na vzdelávanie		2/2016-6/2016	608 827	608 827	175 000					
	2.2.8. Rekonštrukcia a rozšírenie jedálne a kuchyne v ZŠ	1263 - Školy, univerzity a budovy na vzdelávanie		6/2016-9/2016	68 229	68 229						
2.3 Skvalitnenie poskytovania sociálnej starostlivosti	2.3.1 Vybudovanie zariadenia pre seniorov	1264 - Nemocničné budovy a zdravotnícke zariadenia	30 klientov zariadenia		0	0						
	2.3.2 Zariadenie denného stacionára	1264 - Nemocničné budovy a zdravotnícke zariadenia	20 klientov využívajúcich služby SS		0	0						
2.4 Podpora kultúrnych, športových a spoločenských podujatí	2.4.1 Rekonštrukcia kultúrneho domu	1261 - Budovy na kultúrnu a verejnú zábavu	750 m2 zrekonštruovanej plochy		0	0						
	2.4.2 Prístavba šatne a výstavba vonkajšieho WC k športovej budove na futbalovom ihrisku	1265 - Budovy na šport	200 ľudí využívajúcich šatne		0	0						
	2.4.3 Vybudovanie závlahy na futbalovom ihrisku	2153 - Melioračné rozvody vody a zariadenia	1500€ náklady na realizáciu závlahy počas roka	10/2014	9 990	7 000			2 990			
	2.4.4 Vybudovanie záchytných sietí za bránami na futbalovom ihrisku	1265 - Budovy na šport	2 záchytné siete		0	0						
	2.4.5 Oplotenie ihriska	1265 - Budovy na šport	450 m dĺžky oplotenia		0	0						
	2.4.6 Rozšírenie ponuky športových a kultúrnych podujatí		15 podujatí za rok	1/2016-12/2016	10 343	0						
2.5 Skvalitnenie verejných služieb poskytovaných občanom	2.5.1 Rekonštrukcia domu služieb	1230 - Budovy pre obchod a služby	250 m2 zrekonštruovanej plochy		0	0						
	2.5.2 Informačno-navigačný systém v obci		5 informačných tablí v obci	12/2015	23 806	23 806						
2.6 Zlepšenie stavu verejných priestranstiev	2.6.1 Dobudovanie verejnej zelene a drobných prvkov architektúry		20 € priemerné náklady na rozšírenie 1m2 zelenej plochy v obci	10/2014	1 919	1 919						
	2.6.2 Vybudovanie oddychovej zóny	2412 - Ostatné športové a rekreačné stavby	5000 ľudí využívajúcich oddychovú zónu		0	0						
	2.6.3 Rekonštrukcia centrálnych častí obce	2412 - Ostatné športové a rekreačné stavby	2000 m2 zrekonštruovanej plochy		0	0						
	2.6.4 Modernizácia, rekonštrukcia a dobudovanie verejného osvetlenia	2112 - Miestne komunikácie	111 zrekonštruovaných svietidiel	10/2016	38 420	38 420						
					0	0	0	0	0	0	0	0
III. Environmentálna politika												
3.1 Podpora aktivít vodného hospodárstva	3.1.1 Dobudovanie výtlačného potrubia	2420 - Ostatné inžinierske stavby, i.n.	111 km vybudovaného potrubia		0	0						
	3.1.2 Rekonštrukcia vodovodného potrubia	2222 - Miestne potrubné rozvody vody	2 km zrekonštruovaného potrubia		0	0						
3.2 Podpora aktivít v oblasti ochrany prírodného dedičstva a v oblasti dopravy	3.2.1 Vybudovanie cykloprávného spojenia	2112 - Miestne komunikácie	2,02 km novovybudovaného cykloprávného spojenia		0	0						
	3.2.2 Vybudovanie náučného chodníka	2112 - Miestne komunikácie	2 km vybudovaného chodníka		0	0						
3.3 Skvalitnenie systému odpadového hospodárstva	3.3.1 Vybudovanie zberného dvora	2420 - Ostatné inžinierske stavby, i.n.	1 vybudovaný zberný dvor		0	0						
	3.3.2 Zabezpečenie likvidácie biologicky rozložiteľného odpadu	2420 - Ostatné inžinierske stavby, i.n.	1 vybudované zariadenie na zhodnocovanie BRO		0	0						
Celkom					1 373 914	1 360 581	170 000	0	2 990	0	0	0
Poznámka:												
*Názov opatrení by mal zakladať na odvetvom členení Metodológie, Analytická časť, Časť A.1 Analýza vnútorného prostredia.												
Formulár č. P 1 - musí mať väzbu na Formulár č. F 6 - Finančný rámec pre realizáciu PHSR obce/obcí/VÚC a na dobu realizácie stavby v mesiacoch s termínom začatia a ukončenia (mesiac/rok) Akčného plánu.												

Príloha č. 10 – Plnenie akčných plánov

Ekonomická oblasť

Priorita	Opatrenie	Číslo projektu	Názov projektu	Kľúčové kroky implementácie	EUR v tis.	Zodpovedný	Termín plnenia	Stav plnenia k 31.12.2016	Nový termín plnenia	Termín ukončenia	Výdavky spolu	Merateľný ukazovateľ	Plánovaná hodnota výstupov
1	1.2	1.2.1	Rekonštrukcia miestnych komunikácií	1. Predloženie ideového zámeru	150000	Starosta obce	IV. Q/2016					Dĺžka rekonštruovaných a modernizovaných obecných komunikácií	2,3 km
				2. Príprava podkladov pre VO		Starosta obce	I. Q/2017		IV. Q/2017				
				3. Podanie žiadosti o stavebné povolenie na realizáciu stavby rekonštrukcia miestnych komunikácií		Starosta obce		vydané stavebné povolenie					
				4. Vyhlásenie súťaže VO		Starosta obce		projekt existuje					
				5. začiatok realizácie projektových prác		Starosta obce		projekt existuje					
				6. Vydané platné stavebné povolenie pre rekonštrukciu miestnych komunikácií		Starosta obce		vydané stavebné povolenie					
				7. Predloženie ŽoNFP		Starosta obce	? Výzva asi nebude						
				8. Príprava podkladov na VO na zhotoviteľa stavby rekonštrukcia miestnych komunikácií		Starosta obce	I. Q/2017						
				9. Vyhlásenie VO na zhotoviteľa stavby - rekonštrukcia miestnych komunikácií		Starosta obce	I. Q/2017						
				10. Prebratie stavby - rekonštrukcia miestnych komunikácií		Starosta obce	II. Q/2017						
				11. Podpis zmluvy o NFP		Starosta obce	?						
				12. Vysúťažený zhotoviteľ stavby rekonštrukcia miestnych komunikácií		Starosta obce	II. Q/2017						
				13. Ex ante kontrola výberu zhotoviteľa stavby rekonštrukcia miestnych komunikácií		Starosta obce	II. Q/2017						
				14. Začiatok realizácie stavebných prác		Starosta obce	III. Q/2017						
				15. Prebratie stavby RMK		Starosta obce							
				16. Kolaudácia stavby - rekonštrukcia miestnych komunikácií		Starosta obce	III. Q/2017						
1	1.2	1.2.2	Dobudovanie absentujúcich chodníkov	1. Predloženie ideového zámeru	229106	Starosta obce	III. Q/2017					Dĺžka vybudovaných chodníkov	1,8 km
				2. Príprava podkladov pre VO		Starosta obce	III. Q/2017						
				3. Podanie žiadosti o stavebné povolenie na realizáciu stavby dobudovanie absentujúcich chodníkov		Starosta obce	II. Q/2017						
				4. Vyhlásenie súťaže VO		Starosta obce	II. Q/2017						
				5. začiatok realizácie projektových prác		Starosta obce	III. Q/2017						
				6. Vydané platné stavebné povolenie pre dobudovanie chodníkov		Starosta obce	IV. Q/2017						
				7. Predloženie ŽoNFP		Starosta obce	?						
				8. Príprava podkladov na VO na zhotoviteľa stavby dobudovanie chodníkov		Starosta obce	IV. Q/2017						
				9. Vyhlásenie VO na zhotoviteľa stavby - dobudovanie chodníkov		Starosta obce	IV. Q/2017						
				10. Prebratie stavby - dobudovanie chodníkov		Starosta obce	I. Q/2018						
				11. Podpis zmluvy o NFP		Starosta obce	?						
				12. Vysúťažený zhotoviteľ stavby dobudovanie chodníkov		Starosta obce	IV. Q/2017						
				13. Ex ante kontrola výberu zhotoviteľa stavby dobudovanie chodníkov		Starosta obce	IV. Q/2017						
				14. Začiatok realizácie stavebných prác		Starosta obce							
				15. Prebratie stavby DCH		Starosta obce	I. Q/2018						
				16. Kolaudácia stavby - dobudovanie chodníkov		Starosta obce	III. Q/2018						

Priorita	Opatrenie	Číslo projektu	Názov projektu	Kľúčové kroky implementácie	EUR v tis.	Zodpovedný	Termín plnenia	Stav plnenia k 31.12.2016	vý termín plnenia ukončenia proj	Výdavky spolu	Merateľný ukazovateľ	vaná hodnota výst
2	2.1	2.1.1	Vybudovanie predškolského zariadenia		612380	Starosta obce		Splnené			Počet novovytvorených miest	60
2	2.2	2.2.1	Obstaranie učebne pre predmet Človek a príroda		11 000	Starosta obce	I.Q. 2017				Počet podporených učební na ZŠ	1
2	2.2	2.2.2	Obstaranie učebne pre predmet jazyk a komunikácia		11000	Starosta obce	I.Q. 2017				Počet podporených učební na ZŠ	1
2	2.2	2.2.3	Obstaranie učebne pre inkluzívne vzdelávanie		11000	Starosta obce	I.Q. 2017				Počet podporených učební na ZŠ	1
				2. Predloženie projektového zámeru		Starosta obce						
				3. Podanie žiadosti o stavebné povolenie		Starosta obce						
				4. Vyhlásenie VO		Starosta obce						
				5. Začiatok realizácie stavebných prác		Starosta obce						
				6. Prebratie stavby		Starosta obce						
				7. Kolaudácia stavby		Starosta obce						
2	2.2	2.2.5	Vybudovanie oplotenia ZŠ	N/A	13000	Starosta obce	II. Q2017				Dĺžka oplotenia	120 m
2	2.2	2.2.6	Vybudovanie parkoviska pred ZŠ	N/A	25 000	Starosta obce	II. Q2017				Počet parkovacích miest	30
2	2.2	2.2.7	Rozšírenie kapacity ZŠ		570000	Starosta obce		Splnené				
2	2.2	2.2.8	Rekonštrukcia a rozšírenie jedálne a kuchyne ZŠ	N/A	608827	Starosta obce	III. Q/2017					
2	2.3	2.3.1	Vybudovania zariadenia pre seniorov		68229	Starosta obce	II. Q 2019				Počet klientov zariadenia	30
2	2.3	2.3.2	Zariadenie denného stacionára	N/A	200000	Starosta obce	II. Q 2019				Počet klientov využívajúcich služby SS	20
2	2.4	2.4.1	Rekonštrukcia kultúrneho domu	N/A	50000	Starosta obce	II. Q2017				Veľkosť zrekonštruovanej plochy	750 m2
2	2.4	2.4.2	Prístavba šatne a výstavba vonkajšieho WC k športovej budove na futbalovom ihrisku	N/A	25000	Starosta obce	?				Počet ľudí využívajúcich šatne	200
2	2.4	2.4.3	Vybudovanie závlahy na futbalovom ihrisku		9900	Starosta obce					Priemerné náklady na realizáciu závlahy počas roka	1 500 €
2	2.4	2.4.4	Vybudovanie záchytných sietí za bránami na futbalovom ihrisku	N/A	4000	Starosta obce	III. Q/2017				Počet vybudovaných záchytných sietí	2
2	2.4	2.4.5	Oplotenie ihriska	N/A	25000	Starosta obce	III. Q/2017				Dĺžka oplotenia	450 m
2	2.4	2.4.6	Rozšírenie ponuky športových a kultúrnych podujatí		10343	Starosta obce					Počet podujatí za 1 rok	15
2	2.5	2.5.1	Informačno-navigačný systém v obci		23806	Starosta obce					Počet informačných tabulí v obci	5
2	2.5	2.5.2	Realizácia vysokorychlostného pripojenia na internet							realizuje Telekom		
2	2.6	2.6.1	Dobudovanie verejnej zelene a drobných prvkov architektúry		1919	Starosta obce					Priemerné náklady na rozšírenie 1m2 zelenej plochy v obci	20 €
2	2.6	2.6.2	Vybudovanie oddychovej zóny	N/A	100000	Starosta obce	III. Q/2018				Počet ľudí využívajúcich oddychovú zónu	5000
2	2.6	2.6.3	Rekonštrukcia centrálnej časti obce	N/A	1000000	Starosta obce	III. Q/2019				Rozsah zrekonštruovanej plochy	600 m2
2	2.6	2.6.4	Modernizácia, rekonštrukcia a dobudovanie verejného osvetlenia		38420	Starosta obce					Počet zrekonštruovaných svietidiel	111

Environmentálna oblasť

Priorita	Opatrenie	Číslo projektu	Názov projektu	Kľúčové kroky implementácie	EUR v tis.	Zodpovedný	Termín plnenia	Stav plnenia k 31.12.2016	Nový termín plnenia	Termín ukončenia projektu	Výdavky spolu	Merateľný ukazovateľ	Plánovaná hodnota výstupov	
3	3.1	3.1.1	Dobudovanie výťažného potrubia	1. Projektový zámer 2. Vyhlásenie VO na zhotoviteľa stavby 3. Začiatok realizácie stavebných prác 4. Prebratie stavby 5. Kolaudácia stavby	2823817	Starosta obce	IV. Q/2017	nebude realizovať obec, bude to asi BVS, alebo súkromná spoločnosť,				Dĺžka vybudovaného potrubia	111 km	
3	3.1	3.1.2	Rekonštrukcia vodovodného potrubia	1. Projektový zámer 2. Vyhlásenie VO na zhotoviteľa stavby 3. Začiatok realizácie stavebných prác 4. Prebratie stavby 5. Kolaudácia stavby	520000	Starosta obce	I. Q/2017	bude realizovať BVS, a. s.		4.18		Dĺžka zrekonštruovaného potrubia	2 km	
3	3.2	3.2.1	Vybudovanie cyklopravného spojenia Most pri Bratislave - Studené	1. Predloženie ideového zámeru 1. Preverenie technického a dopravného riešenia cyklotrasy 2. Príprava podkladov pre VO 3. Podanie žiadosti o stavebné povolenie na realizáciu cyklopravného spojenia 4. Vyhlásenie súťaže VO 5. začiatok realizácie projektových prác 6. Vydanie platného stavebného povolenia 7. Predloženie ŽoNFP 8. Príprava podkladov na VO na zhotoviteľa stavby 9. Vyhlásenie VO na zhotoviteľa stavby 10. Prebratie stavby 11. Podpis zmluvy o NFP 12. Vyhlásenie zhotoviteľa stavby 13. Ex ante kontrola zhotoviteľa stavby 14. Začiatok realizácie stavebných prác 15. Prebratie stavby cyklopravného spojenia 16. Kolaudácia stavby cyklopravného spojenia	434000	Starosta obce							Dĺžka novovybudovaného cyklopravného spojenia	1.78
3	3.2	3.2.2	Vybudovanie náučného chodníka	1. Projektový zámer náučného chodníka 2. Vyhlásenie VO na zhotoviteľa stavby 3. Začiatok realizácie stavebných prác 4. Prebratie stavby 5. Kolaudácia stavby	10000	Starosta obce	I. Q/2018					Dĺžka vybudovaného chodníka	2 km	
3	3.3	3.3.1	Vybudovanie zberného dvora	1. Predloženie ideového zámeru 2. Príprava podkladov pre VO 3. Podanie žiadosti o stavebné povolenie na realizáciu vybudovania zberného dvora 4. Vyhlásenie súťaže VO 5. začiatok realizácie projektových prác 6. Vydanie platného stavebného povolenia 7. Predloženie ŽoNFP 8. Príprava podkladov na VO na zhotoviteľa stavby 9. Vyhlásenie VO na zhotoviteľa stavby 10. Prebratie stavby 11. Podpis zmluvy o NFP 12. Vyhlásenie zhotoviteľa stavby 13. Ex ante kontrola zhotoviteľa stavby zberného dvora 14. Začiatok realizácie stavebných prác 15. Prebratie stavby zberného dvora 16. Kolaudácia stavby zberného dvora	290041	Starosta obce							Počet vybudovaných zberných dvorov	1
3	3.3	3.3.2	Zabezpečenie likvidácie biologicky rozložiteľného odpadu		48000	Starosta obce	I. Q/2016	splnené				Počet vybudovaných zariadení na zhodnocovanie BRO	1	

