









- | | |
|--|---|
|  hranica riešeného územia |  hlavné komunikačné napojenie územia |
|  obytné územie rodinných domov |  vodné plochy |
|  hlavný dopravný vjazd do riešeného územia |  verejná a izolačná zeleň |
|  obslužná komunikácia riešeného územia |  orná pôda |

**ZMENY A DOPLNKY 2010 ÚPN-O - MOST PRI BA
 PASIENKY I.- LOKALITA C23 / F1 - ČISTOPIS**

KOMPLEXNÝ VÝKRES PRIESTOROVÉHO USPORIADANIA A FUNKČNÉHO VYUŽITIA ÚZEMIA

PODKLAD PRE AKTUALIZÁCIU (ZMENY A DOPLNKY ÚPN-O MOST PRI BA 2010)

OBSTARÁVATEĽ: OBEC MOST PRI BRATISLAVE

SPRACOVÁTEĽ: LINKON S.R.O., VLČIE HRDLO 50, 821 07 BRATISLAVA

AUTOR: ING.ARCH.ELENA HAJTMANOVÁ SKA 0955, OLIVER HAJTMAN

MIERKA: 1:2880 DÁTUM: 10/2011

2