

**Program hospodárskeho rozvoja  
a sociálneho rozvoja obce  
Most pri Bratislave**

na roky 2023 - 2027



## Obsah

Príhovor starostky obce .....	3
Úvod .....	4
Časť A – Analytická časť .....	7
A.I Analýza vnútorného prostredia.....	7
1. Základná charakteristika obce a jej stručný historický vývoj.....	7
2. Obyvateľstvo.....	14
3. Domový a bytový fond .....	27
4. Občianska vybavenosť .....	30
5. Rozpočet a finančné hospodárenie obce .....	35
6. Ex post hodnotenie realizácie predchádzajúceho PHSR.....	38
A. II Analýza vonkajšieho prostredia .....	40
7. Väzby na dopravné komunikácie .....	41
8. Prírodné pomery .....	44
9. Využitie zeme .....	45
10. Životné prostredie.....	46
11. Cestovný ruch.....	48
A. III Zhodnotenie súčasného stavu územia.....	49
12. SWOT analýza a syntéza jej výsledkov .....	49
13. Hlavné disparity a faktory rozvoja .....	52
14. Budúci rozvoj obce .....	52
15. STEEP analýza.....	53
16. Výsledky dotazníkového prieskumu .....	55
Časť B – Strategická časť .....	61
17. Vízia územia .....	61
18. Návrh stratégie rozvoja obce Most pri Bratislave .....	61
Časť C – Programová časť.....	63
Časť D – Realizačná časť.....	96
Časť E – Finančná časť .....	104
E.I Indikatívny finančný plán PHRSR.....	104
E.II Finančná časť.....	107
Záver.....	108
Prílohy .....	112

## **Príhovor starostky obce**

### **Vážení obyvatelia, návštevníci a priaznivci obce Most pri Bratislave!**

Predkladáme Vám Program hospodárskeho rozvoja a sociálneho rozvoja (PHRSR) obce Most pri Bratislave na roky 2023 – 2027. Predkladaný dokument PHRSR a územný plán obce sú dva najdôležitejšie strategické a plánovacie dokumenty, ktoré sa priamo dotýkajú rozvoja územia obce. Ich schválením v zastupiteľstve obce sa stávajú záväznými nástrojmi systémového riadenia rozvoja samosprávy.

Vypracovanie Programu hospodárskeho rozvoja a sociálneho rozvoja je zákonnou povinnosťou každej obce na území Slovenskej republiky bez ohľadu na jej veľkosť a počet obyvateľov. Táto povinnosť vychádza zo zákona č. 309/2014 Z. z. o podpore regionálneho rozvoja. Dokument PHRSR obce Most pri Bratislave obsahuje víziu rozvoja našej obce, ako aj zoznam opatrení z hospodárskej, sociálnej a environmentálnej oblasti, ktorých realizácia prispeje k naplneniu definovanej vízie. Úlohou samosprávy je zabezpečiť realizáciu jednotlivých plánovaných opatrení a aktivít, ako aj ich súlad so strategickým plánovaním a podmienkami podpory regionálneho rozvoja v zmysle požiadaviek na čerpanie nenávratných finančných príspevkov zo štrukturálnych fondov a Kohézneho fondu Európskej únie.

Predkladaný dokument PHRSR obce Most pri Bratislave na roky 2023 – 2027 je základným strednodobým plánovacím dokumentom podpory regionálneho rozvoja a komunálnej politiky na lokálnej úrovni. Priamo nadväzuje na strategické a programové dokumenty na vyššej regionálnej, národnej a nadnárodnej úrovni. Dokument rešpektuje lokálne špecifiká a jedinečnosti územia a práve z ich analýzy stanovuje oblasti, ktoré majú potenciál pre rozvoj v obci Most pri Bratislave. Program hospodárskeho rozvoja a sociálneho rozvoja obce Most pri Bratislave je spracovaný na obdobie rokov 2023 – 2027 (5 ročný časový horizont). Na jeho tvorbe sa podieľalo viacero externých a interných spolupracovníkov, poslanci obecného zastupiteľstva, zamestnanci Obecného úradu Most pri Bratislave a v neposlednom rade samotní občania a organizácie pôsobiace na území obce Most pri Bratislave.

Týmto by som rada vyjadrila svoje presvedčenie, že smerovanie našej obce v súlade s týmto strategickým dokumentom bude prispievať k napĺňaniu stanovených cieľov, ktoré pomôžu naplniť očakávania nás všetkých, ktorí v obci Most pri Bratislave žijeme, ktorí sa aktívne zaujímame o verejné dianie v našej obci, a ktorým na rozvoji obce a kvalite života v obci úprimne záleží. Zároveň pevne verím, že zostaneme aktívni počas celého programového obdobia a budeme sa podieľať na tom, aby bol PHRSR otvorený a živý dokument, schopný reagovať na nové, aktuálne podnety a výzvy prichádzajúce z vnútorného, či vonkajšieho prostredia.

Srdečne sa chcem poďakovať všetkým, ktorí na tejto neľahkej a časovo náročnej tvorbe PHRSR aktívne participovali a prispeli tým k formovaniu lepšej budúcnosti našej obce.

**Mgr. Katarína Rentková, PhD.**

**Starostka obce**

**Most pri Bratislave**



## Úvod

Strategický dokument Program hospodárskeho rozvoja a sociálneho rozvoja obce Most pri Bratislave na roky 2023 – 2027 (ďalej iba „PHRSR“) bol vypracovaný na základe Zákona č. 309/2014 Z. z. o podpore regionálneho rozvoja a rovnako aj v súlade s platnou metodikou na vypracovanie PHRSR, ktorú vydalo Ministerstvo dopravy, výstavby a regionálneho rozvoja Slovenskej republiky.

Dokument PHRSR je spolu s územným plánom základným dokumentom riadenia samosprávy a podpory regionálneho rozvoja na lokálnej úrovni. Cieľom tohto dokumentu je detailná analýza sociálnych, ekonomických, kultúrnych, environmentálnych, technických a iných východiskových podmienok v riešenej lokalite, ako aj identifikácia potenciálnych príležitostí rozvoja územia a navrhnutie konkrétnych opatrení pre rozvoj obce. PHRSR má charakter strednodobého dokumentu (5 rokov). Aktivity obsiahnuté v tomto dokumente boli navrhnuté tak, aby riešili aktuálne potreby obce, vzhľadom na jej finančné možnosti, boli v súlade so stratégiou trvalo udržateľného rozvoja a zároveň prispievali k napĺňaniu cieľov regionálnej a národnej politiky. Dokument PHRSR slúži ako významný podklad pri získavaní finančných prostriedkov z európskych fondov a dotácií zo štátneho rozpočtu.

Dokument je členený na päť hlavných častí (A – E), ktoré sa následne delia na parciálne časti v závislosti od daného kontextu:



Schéma 1: Členenie dokumentu PHRSR, vlastné spracovanie

**Analytická časť** (A) predstavuje opis vnútorného a vonkajšieho prostredia. Obsahuje podrobné socioekonomické, územno-technické a prírodno-environmentálne analýzy.

**Strategická časť** (B) dokumentu je definovaná víziou, ktorej ciele sú bližšie špecifikované prostredníctvom priorít, opatrení a aktivít, ktorými sa má zabezpečiť dosiahnutie budúceho želaného stavu.

V **programovej časti** (C) sú uvedené konkrétne opatrenia a aktivity vrátane ich výstupov a merateľných ukazovateľov zamýšľaných projektov, prostredníctvom ktorých bude možné dosiahnuť stanovené ciele.

**Realizačná časť** (D) opisuje proces zabezpečenia realizácie, ktorý pozostáva z inštitucionálneho a organizačného zabezpečenia, z monitorovania a následného hodnotenia realizovaných aktivít. Súčasťou realizačnej časti je časový harmonogram stanovených projektových aktivít.

**Finančná časť** (E) zahŕňa indikatívny finančný plán vrátane zdrojov financovania jednotlivých projektových aktivít.

Dokument PHRSR sa vypracováva s možnosťou pravidelnej aktualizácie. Vzhľadom na to, že na tvorbe PHRSR sa podieľajú samotní občania a zástupcovia obce, ako aj podnikatelia a záujmové skupiny pôsobiace v obci, je PHRSR najrelevantnejším odrazom skutočných potrieb lokálnych aktérov. V tejto súvislosti možno PHRSR označiť za dokument, ktorý umožňuje občanom a ďalším subjektom interakciu v oblasti zodpovednosti za kvalitu svojho života v obci, avšak v neposlednom rade slúži aj ako propagačný materiál pre potenciálnych návštevníkov obce, záujemcov o bývanie, či domácich a zahraničných investorov.

Tvorbu PHRSR pre obec Most pri Bratislave zrealizovala spoločnosť Gemini Group s.r.o., ktorá bola vybraná v procese verejného obstarávania. Spoločnosť pri tvorbe dokumentu spolupracovala s pracovnými skupinami pozostávajúcimi z miestnych aktérov – občanov a odborníkov z verejného, súkromného i mimovládneho sektora.

Ťažisková bola predovšetkým spolupráca so zamestnancami Obecného úradu v Moste pri Bratislave, občanmi a organizáciami pôsobiacimi v obci. Jednotliví aktéri zapojení do procesu prípravy dokumentu poskytovali spoločnosti Gemini Group s.r.o. relevantné informácie a dáta.



Schéma 2: Stakeholderi pri tvorbe PHRSR, vlastné spracovanie

PHRSR obce Most pri Bratislave je úzko previazaný s operačnými programami, ktoré vznikli na základe Partnerskej dohody SR na roky 2014 – 2020 a taktiež s Národnou stratégiou regionálneho rozvoja SR do roku 2030. Táto stratégia stanovuje cieľ: „Integrovaným a výsledkovo orientovaným prístupom k regionálnemu rozvoju a na základe využitia vnútorného potenciálu regiónov zvýšiť do roku 2030 ich adaptabilitu, konkurencieschopnosť a výkonnosť pri súčasnom zvyšovaní kvality života obyvateľov a pri rešpektovaní princípov trvalo udržateľného rozvoja.“ PHRSR obce Most pri Bratislave je v súlade s uvedeným cieľom. Program hospodárskeho rozvoja a sociálneho rozvoja obce Most pri Bratislave schvaľuje Obecné zastupiteľstvo. Obecné zastupiteľstvo bude následne realizovať aj vykonateľnosť, kontrolu, monitorovanie a hodnotenie tohto programu.



## ČASŤ A – ANALYTICKÁ ČASŤ

### A.I ANALÝZA VNÚTORNÉHO PROSTREDIA

#### 1. Základná charakteristika obce a jej stručný historický vývoj

Obec Most pri Bratislave s rozlohou 19,01 km<sup>2</sup> leží v nadmorskej výške 128 m n. m. Z hľadiska územnosprávneho členenia Slovenskej republiky sa obec nachádza v časti NUTS II Západné Slovensko. V rámci NUTS III spadá obec Most pri Bratislave do Bratislavského samosprávneho kraja a v rámci NUTS IV do okresu Senec. Obec sa nachádza 3 km od hlavného mesta Bratislava na Podunajskej nížine.

Obec Most pri Bratislave	
Kód obce	508 110
Názov regiónu	Podunajský
Názov kraja	Bratislavský
Názov okresu	Senec
Štatút	Obec
PSČ	900 46
Prvá pís. zmienka	rok 1283
Nadmorská výška	128 m n. m.
Počet obyvateľov	4 094
Rozloha	19,01 km <sup>2</sup>

Tabuľka 1: Základné charakteristiky obce Most pri Bratislave, zdroj: ŠÚSR, e-obce, 2022

Obec Most pri Bratislave sa rozprestiera v západnej časti Slovenska v blízkosti hlavného mesta Bratislava, od ktorého je vzdialená 3 km východne. Obec je situovaná na Podunajskej nížine v severozápadnej časti Žitného ostrova pri rieke Malý Dunaj a skladá sa z dvoch katastrálnych území: Most pri Bratislave a Studené. Terén obce je rovinný, s nadmorskou výškou v priemere 128 m n. m. v katastrí. Most pri Bratislave možno zaradiť medzi teplé klimatické oblasti, ktoré charakterizuje teplé podnebie. Teplú klimatickú oblasť charakterizuje viac ako 50 letných dní (dni s teplotou vzduchu minimálne 25 °C). Na podnebie vplýva teplý vzduch prúdiaci z Podunajskej nížiny.

Od okresného mesta Senec je obec Most pri Bratislave vzdialená vzdušnou čiarou 12,9 km juhozápadne a od krajského mesta Bratislava 12,2 km východne. Obec Most pri Bratislave s počtom obyvateľov 4 094 (k 31.12.2021) spadá do kategórie stredne veľkých obcí do 5000 obyvateľov. Hustota obyvateľstva k 31.12.2021 bola 215,36 obyv./km<sup>2</sup>.

Z hľadiska hierarchizácie sídiel podľa nového územno-správneho členenia Slovenska je obec Most pri Bratislave charakterizovaná ako obec s vidieckym typom osídlenia.

Polohový potenciál obce je veľmi vysoký, nakoľko leží v blízkosti okresného mesta Senec aj hlavného mesta Bratislava. Blízkosť týchto miest vytvára podmienky pre ďalší rozvoj obce. Lokalita obce v prímestskej časti Bratislavy umožňuje jej obyvateľom využívať veľmi krátky čas na dopravu do zamestnania a škôl a zároveň poskytuje obyvateľom tiché prostredie s vidieckym charakterom.

Obec Most pri Bratislave leží na žitnoostrovno-karpatskej rozvojovej osi „Most pri Bratislave – Malinovo – Zálesie – Ivanka pri Bratislave/Bernolákovo – Chorvátsky Grob“.

### **História obce**

Najstaršie dokázané osídlenie obce predstavujú staroslovanské príbytky s črepmi nádob, kosťami zvierat a amorfným zeleným predmetom z 8. - 9. storočia v lokalite "Pod Pšenom" (Ľudovo Srňacie).

Prvá písomná zmienka o obci pochádza z roku 1238 ako Pruck. Bola to starodávna privilegovaná obec, ktorá výsady dostala už v 13. storočí. Pruck bol kráľovským majetkom. Podľa miestnej legendy pod vyvýšeninou (miestne nazývanou "Turecký kopec") sú pochovaní bojovníci v plnej zbroji, ktorí padli v bitke proti Tatárom.

Po odchode Tatárov obec osídlili Nemci z Württembergu.

V roku 1283 je obec zapísaná ako Pruk, čo je neprávny výraz jej pôvodného mena Bruck an der Donau, čiže Most nad Dunajom. Meno dedina dostala oprávnené, keďže rieka Malý Dunaj sa často vylievala a pre spojenie s okolím bolo treba budovať mosty. V tom období v obci stáli štyri drevené mosty. V roku 1335 kráľ Karol Róbert daroval do večného užívania majetkové diely za dobré služby a vernosť bratislavskému richtárovi Jakubovi, svojmu kmotrovi, ktorý sa oženil s jeho obľúbenou dvornou dámou.

V roku 1338 pri obchôdzke chotára obce kráľ Karol Róbert vystavil listinu na majetkový diel Beňadika Kondorosa, kde sa spomína opustená stará rieka, píše sa tu aj o rieke Čalló, na ktorej bol prievoz, kde je vyznačená hranica. Potom sa rieka podľa listiny otáčala smerom k ostrovu Wlgan (Ulgan), nemecky Seutel (oproti Hrušovu). Jeho jednu časť vlastnili obyvatelia Pruku, druhú obyvatelia obce Feristar. Potom viedol chotár obce k dedine Felhid, ďalej k obci Thoronis (maďarsky Felhydoveolgie), nakoniec k dedine Hideghét, ktorú Čalló rozdeloval na dve časti. Starý chotár sa končil pri strome Symelchen (Szömölcsfa).

To bola podoba chotára obce v roku 1338. V Pruku získalo majetky panstvo Svätý Jur, čiže grófi zo Svätého Jura a Pezinka, ku ktorému patrili aj neďaleký Eberhard. Spomínaný grófi vlastnili v Bratislavskej župe obrovské majetky, no roku 1543 rod Krištofom vymrel po meči a ich majetky prešli do rúk kráľa. Neskôr panstvo Malinovo dostali Méreyovci, iné časti Gašpar Serédy. V zozname vyrubených daní z roku 1557 sa v obci ako zemepán spomína Gašpar Serédy vlastníci 4 porty, Michal Mérey s 5 portami a Ignác Farkas s 1 portou.

Na prelome 16. a 17. storočia vypukla morová epidémia zvaná "Lues pestifera", ktorá značne zasiahla aj obyvateľstvo obce. Roku 1583 prechádza panstvo Malinovo na rod Balassovcov, Pavol B. si totiž vzal za manželku Annu Méreyovú. Neskôr sa tu zemepáni striedali rýchlo, tak ako sa striedali majitelia okolitých veľkostatkov.

V roku 1647 časť obce vlastnila rodina Kerekesovcov a druhú časť eberhardské panstvo, ktorému patrili 3/4 chotára a panstvu zo Svätého Jura 1/4.

V roku 1659 sa obec spomína pod názvom Bruckh in der Insel. Svedčí o tom list, ktorý píše richtár obce a radní páni a je opatrený obvyklou pečafou.

Turecké vojny a Rákócziho protihabsburské povstanie v rokoch 1683 - 1720 dosť spustošili obec a značne zdecimovali jej obyvateľstvo.

V rokoch 1703 - 1708 sa v okolí obce viackrát presúvali kurucké vojská.

V 18. storočí sa od eberhardského panstva odtrhlo panstvo Fél (Tomášov) a vlastníkom Pruku sa stala aj rodina Jeszenákovcov.

V roku 1715 boli v obci dva mlyny, výsek mäsa a 30 daňovníkov. V roku 1757 bola v obci postavená rímskokatolícka fara a v roku 1770 rímskokatolícka škola. V roku 1764 obec zasiahlo zemetrasenie, v roku 1769 vyhorela polovica dediny.



Od začiatku 19. storočia sa stáva zemepánom obce rod Apponyovcov. V roku 1828 bolo v obci 110 domov a 790 daňovníkov. V roku 1831 v obci zúrila cholerozá nákaza. Udalosti maďarskej revolúcie 1848/1849 sa Pruku dotkli len okrajovo.

V roku 1851 E. Fényes o obci píše: "Pruck – nemecká dedina v Bratislavskej župe, na krajinskej ceste do Pešti, v Žitnom ostrove, 753 katolíckych, 13 evanjelických, 7 židovských obyvateľov. Má malý les. Zemepán je eberhardské panstvo". V rokoch 1857 a 1863 vypukol v obci požiar, pri ktorom zhorela temer celá dedina. V roku 1873 v obci opäť zúrila cholerozá epidémia.

V roku 1893 bol najväčším zemepánom barón Dionýz Vay (450 katastrálnych jutár), gróf Juraj Apponyi (228 katastrálnych jutár) a obec Pruk v chotári vlastnila 190 katastrálnych jutár.

V roku 1896 bolo meno obce pomad'arčené na Dunahidas. Pokojný život dediny prerušilo obdobie I. svetovej vojny (1914 - 1918), ktorá si z radov tunajšieho obyvateľstva vyžiadala ako daň 43 životov obyvateľov obce.

Po roku 1918 sa obec stala súčasťou I. ČSR, ale zamestnanie jej obyvateľstva sa nezmenilo, zaoberali sa najmä poľnohospodárstvom.

V roku 1920 bolo meno obce zmenené na nemecky znejúci Bruk, od roku 1927 sa zmenilo pomenovanie na „Most na Ostrove“.

V roku 1939 sa obec stala súčasťou Slovenského štátu, poniže Mostu sa tiahla hranica s Maďarskom. V roku 1941 sa započala výstavba pevnej betónovej hlavnej cesty cez obec. V roku 1942 bola obec elektrifikovaná. Vojna sa obce s nemeckým obyvateľstvom príliš nedotkla, ale vo februári 1945 slovenskí gardisti odtiaľ odviekli mládež od 14 do 25 rokov kopaj zákopy pri Bratislave. V samotnej dedine front nebol. V obci sa skončila II. svetová vojna v ten deň ako aj v Bratislave - 4. apríla 1945.

V roku 1948 boli novousadlíkom dekrétom pridelené domy.

V roku 1949 bolo založené miestne JRD, bola otvorená materská škola s jedálňou a neskôr aj detské jasle.

V rokoch 1953 - 1954 sa do obce prisťahovalo 18 slovenských rodín z Rumunska, 6 rodín z Maďarska, 4 rodiny z Bulharska, 4 rodiny z Juhoslávie a 6 rodín z okolia Bánoviec nad Bebravou. Začala sa meniť podoba obce, v roku 1956 boli v chotári Mostu postavené budovy vojenskej radarovej stanice (na mieste areálu bývalej Mototechny). V roku 1957 sa začala stavba obchodného domu s rozličným tovarom, pri JRD bolo založené záhradníctvo s predajňou zeleniny. V tom roku bola upravená budova garáže na požiarnu zbrojnicu. V roku 1958 bola postavená učiteľská štvorbytovka, mládež sa oddávala športu (najviac stolnému tenisu a futbalu) či spoločenským hrám. Konali sa tanečné zábavy, hrali divadelné hry. Ženy zhotovovali krásne výšivky pre firmu Detva a Orava. V tom roku boli v obci dva obchody rozličného tovaru, mäsiarstvo, mliekárstvo a obchod s textilom. Zlepšovala sa úroveň služieb obyvateľstvu (napr. oprava obuvi, holičstvo - kaderníctvo a pod.).

V rokoch 1959 - 1964 bola postavená nová budova kultúrneho domu na mieste bývalého hostinca, zväčša zo stavebného materiálu rozobraného liehovaru v Hideghéte (130 000 tehál). V budove získali miestnosti aj reštauráciu, kino, telocvičňu ZDŠ, knižnicu a Miestny národný výbor (dnes obecný úrad). V obci vzniklo zdravotné stredisko - ambulancia všeobecného lekára a byt pre lekára obce. Boli spevnené cesty, vybudované chodníky a rozbiehala sa individuálna bytová výstavba. V roku 1960 bol v obci otvorený klub dôchodcov.

V rokoch 1974 - 1975 bol v obci vybudovaný vodovod.

V roku 1974 bolo meno obce zmenené na Most pri Bratislave. V rokoch 1974 - 1975 bol opravovaný kostol. V rokoch 1981 - 1986 bola celá obec plynofikovaná, až na časť ulice Bratislavská. K 1. 9. 1988 bola zrekonštruovaná budova bývalej základnej školy (Bratislavská

97) a začala sa využívať ako materská škola. V roku 1988 sa započala výstavba Domu smútku a do užívania spolu s vysvätením bol daný na jeseň roku 1990.

Neskôr sa začala výstavba kanalizácie a ČOV Most pri Bratislave - Malinovo v rámci Sústavy vodných diel Gabčíkovo – Nagymaros - investor Vodohospodárska výstavba š.p. Bratislava. V roku 1993 v letných mesiacoch bol úplne zrekonštruovaný most cez Malý Dunaj, pôvodná drevená mostovka bola nahradená betónovou s asfaltovým povrchom. 1. mája 1994 sa započalo s rekonštrukciou a prístavbou nevyužívaného objektu v areáli základnej školy na školskú jedáleň. Zároveň bola základná škola plynofikovaná, miestnosť slúžiaca na uskladnenie uhlia bola prerobená na malú telocvičňu. Všetky objekty boli dané do užívania k 1. septembru 1994. V decembri 1994 sa začala prvá etapa výstavby ČOV a hlavného kanalizačného zberača.

Na základe zmeny územného členenia Slovenskej republiky v roku 1996 sa obec Most pri Bratislave stala súčasťou okresu Senec, Bratislavský kraj.

November 1989 znamenal zmenu režimu a začala sa ďalšia etapa vo vývoji obce, poznamenaná nedostatkom financií a pracovných príležitostí. Na druhej strane bolo možné začať ľubovoľne súkromne podnikáť, či slobodne vyznávať akékoľvek náboženstvo. Prosperovalo miestne Rolnícke družstvo, poskytujúce časti obyvateľstva možnosť zamestnať sa.

Obce Ivanka pri Dunaji, Most pri Bratislave a Zálesie založili spoločné združenie IVAMOZA na zlepšenie miestnych a turistických možností pre neďalekú Bratislavu, kde videli prosperitu. Neďaleko, pri poľovníckej chate vybudovanej v roku 1986 v lokalite Zadné záhrady vznikla v roku 1996 rekonštrukciou poľného prístrešku strelnica na asfaltové holuby, kde sa konali súťaže v strelbe.

### **Obecné symboly**

K obecným symbolom obce Most pri Bratislave patria erb obce a vlajka obce.

#### **Erb obce:**



Obrázok 1: Erb obce Most pri Bratislave, zdroj: obec Most pri Bratislave

Na erbe je vyobrazená postava v bielom stojaca na zelenom vršku s modrým pozadím.

#### **Vlajka obce:**



Obrázok 2: Vlajka obce Most pri Bratislave, zdroj: obec Most pri Bratislave

Vlajka obce Most pri Bratislave pozostáva zo štyroch pozdĺžnych pruhov vo farbách modrej, žltej, bielej a zelenej. Ukončená je tromi cípmi. Vlajku obce Most pri Bratislave používa starosta a obecné zastupiteľstvo pri slávnostných príležitostiach.

### **Cirkevné pamiatky a pamätníky:**

**Rímskokatolícky kostol Najsvätejšieho Srdca Ježišovho** - pôvodne bol kostol zasvätený svätému Tomášovi. Presbytérium starého kostola s rovným uzáverom mohlo byť pôvodnou kaplnkou z 13. storočia, ktorá bola na prelome 13. a 14. storočia rozšírená loďou a predstavanou vežou v ranogotickom slohu s viacerými ešte románskymi architektonickými prvkami. Po oboch stranách oltára sú pristavované kamenné „cibória“. Tento architektonický prvok sa na Slovensku vyskytuje veľmi zriedkavo. Stavba je listinne doložená v roku 1315, keď comes Karol ponechal starší dar comesa Belyeho na opravu pruckého kostola.



Obrázok 3: Rímskokatolícky kostol Najsvätejšieho Srdca Ježišovho, zdroj: obec Most pri Bratislave

**Kaštieľ v osade Studené** - bol pravdepodobne postavený v 17. storočí rodinou Hideghétiovcov ako prízemná renesančná budova. Podľa inej verzie to bol pôvodne kláštor, ktorý dal Ján Balassa na začiatku 19. storočia prestavať a nadstavať na klasicistický kaštieľ. Budovu vlastnilo veľa majiteľov, ktorí ju viackrát upravovali a tak celkom stratila svoj pôvodný vzhľad.



Obrázok 4: Kaštieľ Studené, zdroj: obec Most pri Bratislave

**Božia muka** (pri Rolníckom družstve) - bola postavená na prelome 18. a 19. storočia v klasicistickom slohu na pamiatku prekrstenia pôvodného nemeckého obyvateľstva z evanjelického na katolícke náboženské vyznanie. Je to pilierová stavba na trojuholníkovom pôdoryse zakončená ihlancovou strechou. Fasády stavbičky sú členené plochými pilastrami, dvojicou kordónových ríms deliacich objekt na dve etáže a korunovú rímsu. Na hornej etáži sú tri obdĺžnikové výklenky v šambránach, v dolnej etáži sú výklenky slepé. Výklenky sú dnes prázdne, na streche malej stavby chýba kovaný kríž s dvoma volútami.

**Božia muka** (pri ceste na Malinovo) - bola postavená v 2. polovici 19. storočia a v redukovanej forme sa veľmi podobá na predchádzajúcu Božiu muku. Je to tiež pilierová stavba na trojuholníkovom pôdoryse zakončená ihlancovitou strechou. Fasády objektu členia jednoduché lizény, kordónová a korunová rímsa. Na hornej etáži sú oblúkovito zakončené tri výklenky, v ktorých boli pôvodne obrazy svätých namaľované na plechu, ktoré dnes chýbajú. V dolnej etáži sú jednoduché obdĺžnikové slepé výklenky. Stavba je zakončená kovovým dvojkřížom. Pohnútka stavby Božej muky nie je známa.

**Božia muka** (na západnom konci obce) - bola úplne rekonštruovaná na mieste pôvodnej v roku 1958 Antonom Uhlárom z vďaky za narodenie troch dcér (Evy, Antónie, Gabriely), lebo jeho manželstvo bolo dlhší čas bezdetné. Je to murovaná stavbička, na štvorcovom podstavci je osadená horná časť s polkruhom zakončeným výklenkom. Podstavec je od hornej časti oddelený užším plochým krčkom. Celá jednoduchá stavba je bez architektonických detailov, vo výklenku chýba socha svätca, pravdepodobne Sedem bolestnej Panny Márie.

**Prícestný kamenný kríž** – je situovaný pri ceste do Studeného. Bol postavený v roku 1909.

**Drevený kríž** – s maľovaným plechovým korpusom. Bol postavený v roku 1933.

**Ústredný kamenný kríž cintorína** - s kamenným korpusom pod ktorým je reliéf Panny Márie bol postavený v roku 1879 veriacimi obce Pruk. Na podstavci je citát od Jána evanjelistu z Nového Zákona – 11. kapitola, 25. verš v nemeckom jazyku (Ja som vzkriesenie a život, kto verí vo mňa, bude žiť, aj keď umrie).

**Pamätná tabuľa v cintoríne** – obsahuje mená zosnulých zo zrušených hrobov. Bola postavená v roku 1991.

**Malý zvon** – bol vyrobený vo zvonárskej dielni Karola Foehra v Bratislave v roku 1882


**Stredný a veľký zvon** – bol vyrobený vo zvonárskej dielni Richarda Herolda v Chomutove v roku 1921



### Ostatné pamätné miesta:

**Pamätník obetiam I. svetovej vojny** - bol postavený 25. augusta 1929 obcou Bruck. Na vyvýšenom mieste v kostolnej záhrade je postavený štvorcový podstavec a na ňom osadený pylón s reliéfom hlavy Krista a rokmi 1914 - 1918. Pred podstavcom je socha smútiaceho vojaka. Na podstavci sú osadené pamätné tabule v orámovaní, na ktorých sú vyryté mená 43 obetí. Pamätník bol opravený v roku 1992 obcou Most pri Bratislave.

**Mohyla pádu lietadla generála Milana Rastislava Štefánika** - dňa 4. mája 1919 nastúpil M. R. Štefánik na letisku Campoformido pri Udine do lietadla typu Caproni 450, sprevádzaný dvoma talianskymi letcami, poručíkom Giottom Mancinelliom Scottim a seržantom Umbertom Merlinom, a mechanikom-rádiotelegrafistom Gabrielom Aggiustom. Cieľom jeho cesty bolo letisko vo Vajnorochoch pri Bratislave. Lietadlo však nepristálo, pretože keď sa už blížilo k miestu pristátia, náhle sa zrútilo v obci Bruck an der Donau (Most na Ostrove) v súčasnosti Most pri Bratislave. M. R. Štefánik a všetci členovia posádky boli na mieste mŕtvi. Na mieste nehody bola v roku 1923 vybudovaná mohyla, ktorej autorom je architekt Dušan Jurkovič.



Obrázok 5: Mohyla M. R. Štefánika - Most pri Bratislave, zdroj: obec Most pri Bratislave

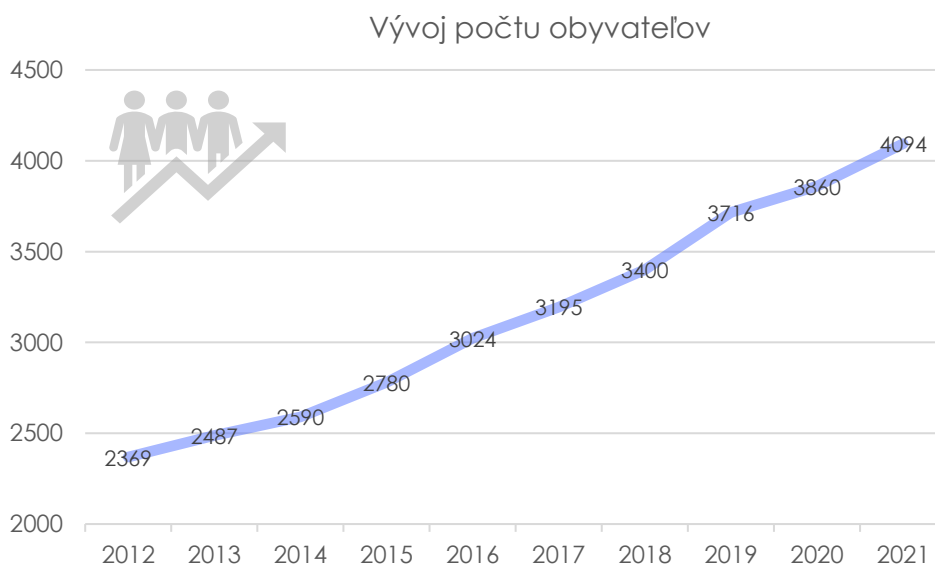
## 2. Obyvateľstvo

Ukazovatele demografického vývoja majú veľmi dobrú vypovedaciu schopnosť. Hovoria o sociálno-ekonomických podmienkach – minulých, súčasných, ale čiastočne vedú predikovať aj tie budúce. Vďaka analýze demografických ukazovateľov je PHRSR dokumentom, ktorý odráža potreby občanov na lokálnej úrovni, preto je potrebné venovať tejto problematike pozornosť v samostatnej podkapitole.

### Vývoj počtu obyvateľov

Ukazovateľ vývoj počtu obyvateľov sa v priebehu rokov dynamicky mení v dôsledku mechanického i prirodzeného pohybu obyvateľstva. V sledovanom období, v rokoch 2012 – 2021 dochádzalo v obci Most pri Bratislave k výraznému nárastu počtu obyvateľov. Tempo rastu obyvateľstva dosiahlo vysoké hodnoty najmä v posledných rokoch.

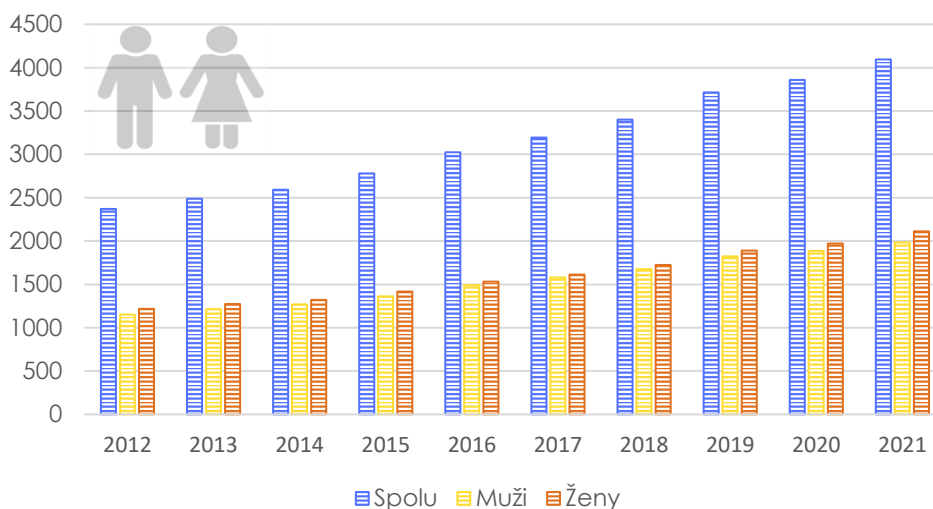
Zatiaľ čo ku koncu roka 2012 žilo v Moste pri Bratislave 2 369 obyvateľov, na konci roka 2021 to bolo až 4 094 obyvateľov (nárast o 73 % v priebehu 10 rokov). Priemerný počet obyvateľov obce Most pri Bratislave v uplynulej dekáde bol 3 151,5 obyvateľov.



Graf 1: Vývoj počtu obyvateľov obce Most pri Bratislave v rokoch 2012 – 2021, zdroj: ŠÚ SR

Z hľadiska pohlavnej štruktúry v obci Most pri Bratislave, počet žien prevažuje nad počtom mužov. Takáto situácia je v podmienkach Slovenskej republiky bežná ( pomer žien/ mužov je v rámci SR 51,09 %/ 48,91 %). Obec Most pri Bratislave sa tomuto trendu vymyká len malou odchýlkou, v roku 2021 v obci Most pri Bratislave žilo 51,54 % žien a 48,91 % mužov. Pohlavnú štruktúru obyvateľstva obce Most pri Bratislave zachytáva nasledujúci graf.

## Pohlavná štruktúra obyvateľov



Graf 2: Pohlavná štruktúra obyvateľov obce Most pri Bratislave v rokoch 2012 – 2021, zdroj: ŠÚ SR

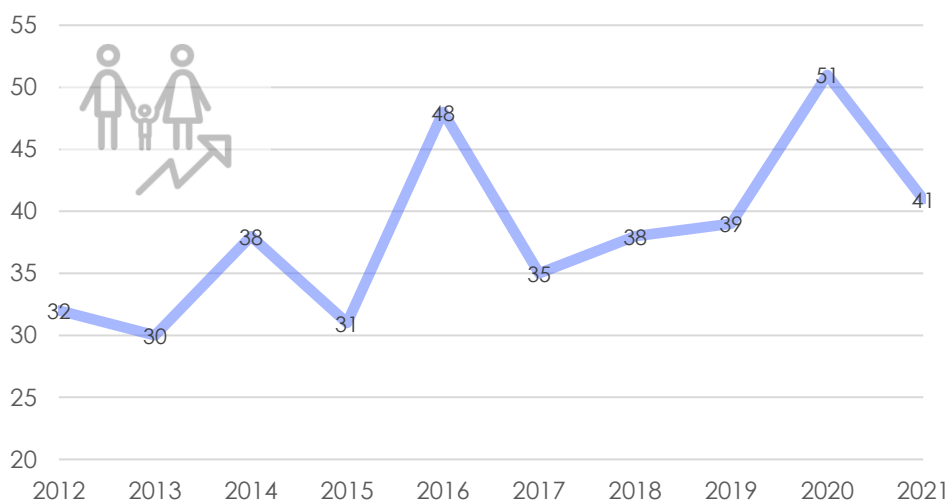
## Pohyb obyvateľstva

### Prirodzený pohyb obyvateľstva

Ukazovateľ prirodzený pohyb obyvateľstva je vyjadrený prostredníctvom hlavných populačných procesov, ktorými sú pôrodnosť (natalita) a úmrtnosť (mortalita). V rokoch 2012 – 2021 boli tieto dva ukazovatele v obci Most pri Bratislave každoročne v pozitívnom vzťahu – počet živonarodených prevyšoval počet zomrelých obyvateľov.

Najvyšší prirodzený prírastok v obci počas sledovaného obdobia bol v roku 2020, kedy počet živonarodených prevyšoval počet zomrelých o 51 osôb. Priemerná hodnota tohto ukazovateľa v obci Most pri Bratislave počas uplynulej dekády bola + 38,3 obyvateľov/ rok.

### Prirodzený prírastok obyvateľstva



Graf 3: Vývoj prirodzeného pohybu obyvateľstva v obci Most pri Bratislave v rokoch 2012 – 2021, zdroj: ŠÚ SR

Prírodný pohyb obyvateľstva detailnejšie mapuje nasledujúca tabuľka.

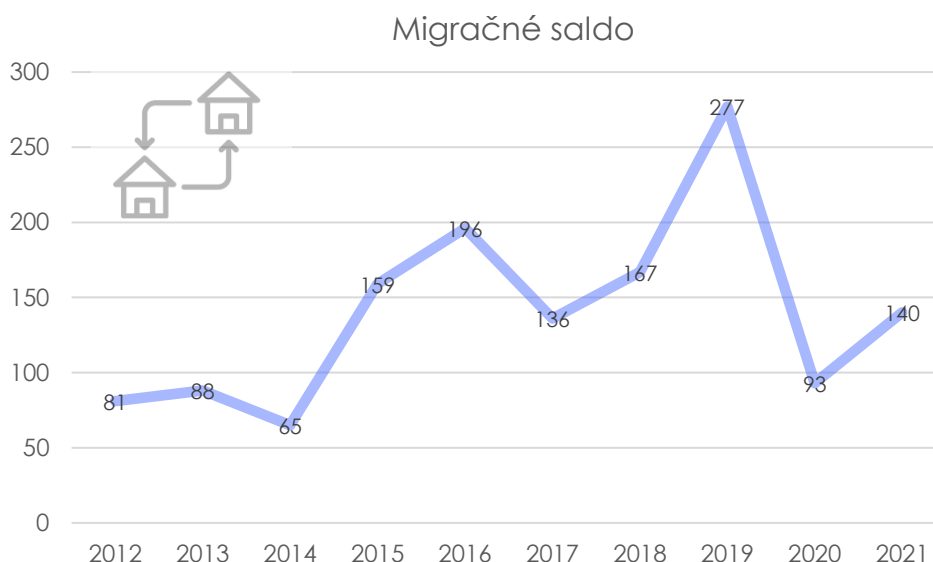
Rok	2012	2013	2014	2015	2016	2017	2018	2019	2020	2021
Živonarodení	47	46	54	50	65	58	54	67	71	68
Zomretí	15	16	16	19	17	23	16	28	20	27
Prírodný prírastok/úbytok	32	30	38	31	48	35	38	39	51	41

Tabuľka 2: Prírodný pohyb obyvateľstva v obci Most pri Bratislave v rokoch 2012- 2021, zdroj: ŠÚ SR

### **Mechanický pohyb obyvateľstva**

Okrem prírodného pohybu obyvateľstva má významný vplyv na vývoj počtu obyvateľov obce aj mechanický pohyb obyvateľstva. Výsledkom mechanického pohybu je migračné saldo. Mechanickým pohybom rozumieme migráciu (imigráciu a emigráciu, resp. prisťahovanie a vysťahovanie), ktorú možno interpretovať aj ako indikátor celkovej atraktivity prostredia obce. Rozhodovanie obyvateľov, či vo svojej súčasnej lokalite zostanú, sa takmer vždy deje na základe mnohých faktorov: dostupných pracovných príležitostiach, cenovej relácie nehnuteľností, kvality životného prostredia, dostupnosti sociálnych služieb, možností trávenia voľného času, kvality dopravnej infraštruktúry, rodinných väzieb a podobne. V prípade, že viac ľudí z lokality odchádza než do nej prichádza, pravdepodobne existuje nesúlad medzi potrebami občanov a možnosťami, ktoré lokalita ponúka. V tejto súvislosti je dokument PHRSR zdrojom cenných informácií, ktoré môže obec využiť vo svoj prospech.

Migračné saldo v obci Most pri Bratislave dosahovalo každoročne pozitívne hodnoty. Priemerné migračné saldo v obci Most pri Bratislave počas rokov 2012 – 2021 bolo + 140,2 osôb/rok. Vzhľadom na predpokladanú realizáciu stavieb domov a bytov, je predpoklad, že prírastok obyvateľstva v dôsledku prisťahovania bude mať naďalej stúpajúcu tendenciu.



Graf 4: Vývoj mechanického pohybu obyvateľstva v obci Most pri Bratislave v rokoch 2012 – 2021, zdroj: ŠÚ SR



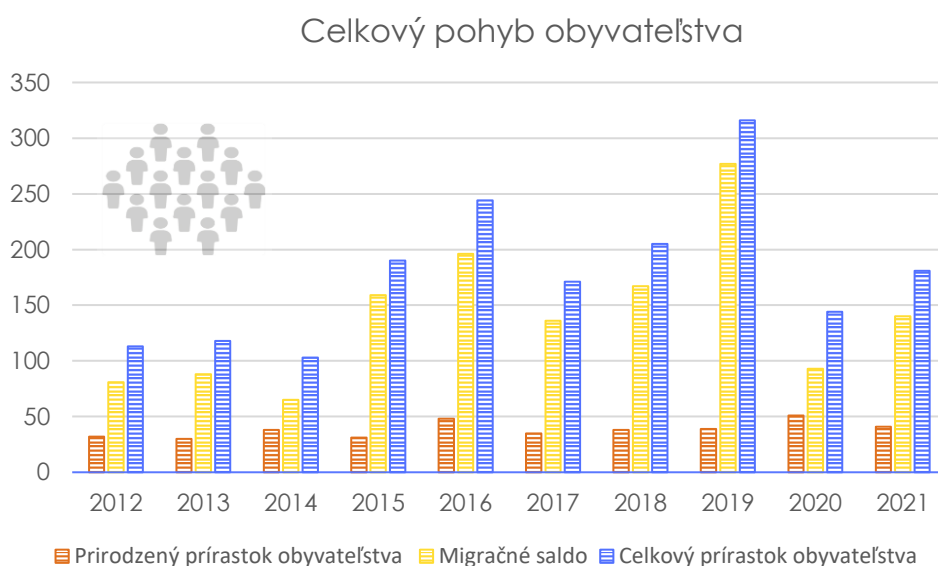
Mechanický pohyb obyvateľstva detailnejšie mapuje nasledujúca tabuľka.

Rok	2012	2013	2014	2015	2016	2017	2018	2019	2020	2021
Prisťahovaní	140	143	169	229	275	254	268	359	216	270
Vysťahovaní	59	55	104	70	79	118	101	82	123	130
Migračné saldo	81	88	65	159	196	136	167	277	93	140

Tabuľka 3: Mechanický pohyb v obci Most pri Bratislave v rokoch 2012 – 2021, zdroj: ŠÚ SR

### Celkový pohyb obyvateľstva

Ukazovateľ celkový pohyb obyvateľstva je výsledkom súčtu prirodzeného prírastku/úbytku a mechanického (migračného) prírastku/úbytku. Súčet živonarodených a prisťahovaných prevyšoval súčet zomrelých a odsťahovaných v obci Most pri Bratislave počas všetkých sledovaných rokov. Celkový prírastok obyvateľstva bol spôsobený najmä v dôsledku vysokého počtu prisťahovaných osôb.



Graf 5: Vývoj celkového prírastku obyvateľstva v obci Most pri Bratislave v rokoch 2012 – 2021, zdroj: ŠÚ SR

Celkový pohyb obyvateľstva v obci Most pri Bratislave detailnejšie mapuje nasledujúca tabuľka.

Rok	2012	2013	2014	2015	2016	2017	2018	2019	2020	2021
Prírodný pohyb	32	30	38	31	48	35	38	39	51	41
Mechanický pohyb	81	88	65	159	196	136	167	277	93	140
Celkový pohyb	113	118	103	190	244	171	205	316	144	181

Tabuľka 4: Celkový pohyb v obci Most pri Bratislave v rokoch 2012 – 2021, zdroj: ŠÚ SR

## **Štruktúra obyvateľstva**

Pre dôkladnú a podrobnú demografickú analýzu je potrebné poznať aj demografické ukazovatele, ktoré patria do takzvanej demografickej statiky. Sice táto kategória evokuje strnulý stav, sú ukazovatele štruktúry obyvateľstva výsledkom predchádzajúceho populačného vývoja, t. j. súčasnú štruktúru obyvateľstva ovplyvnil populačný vývoj za posledných 60 až 100 rokov prostredníctvom prirodzeného a mechanického pohybu.

### **Rodinný stav**

Rodinný stav sa chápe ako osobitná podmienka, ktorá charakterizuje osobu z hľadiska jej osobných väzieb s jednotlivcami iného alebo rovnakého pohlavia, s ktorými si vytvorí väzby, ktoré budú právne uznané, aj keď nie sú príbuznými. Rodinný stav priamo ovplyvňuje ďalšie ukazovatele, akými sú napríklad sobášnosť, rozvodovosť, pôrodnosť a iné.

V roku 2021, kedy sa uskutočnilo Sčítanie obyvateľov, domov a bytov, z ktorého vychádzame, žilo v Moste pri Bratislave 47,4 % slobodných obyvateľov, 41,0 % ženatých alebo vydatých, 6,9 % rozvedených, 4,1 % ovdovených. 0,6 % obyvateľov svoj rodinný stav pri zisťovaní neuviedlo.

### **Veková štruktúra obyvateľstva a index populačnej dynamiky**

Poznanie vekovej štruktúry obyvateľstva môže byť užitočné predovšetkým z hľadiska plánovania sociálnych potrieb občanov. Napríklad neustále sa zväčšujúca skupina starších občanov môže indikovať potrebu budovania zdravotných stredísk, klubov seniorov, či sociálnych zariadení pre seniorov. Naopak, zväčšujúca sa skupina mladých pravdepodobne vyvolá potrebu budovania detských ihrísk, centier voľného času pre deti, škôlok, škôl a podobne.

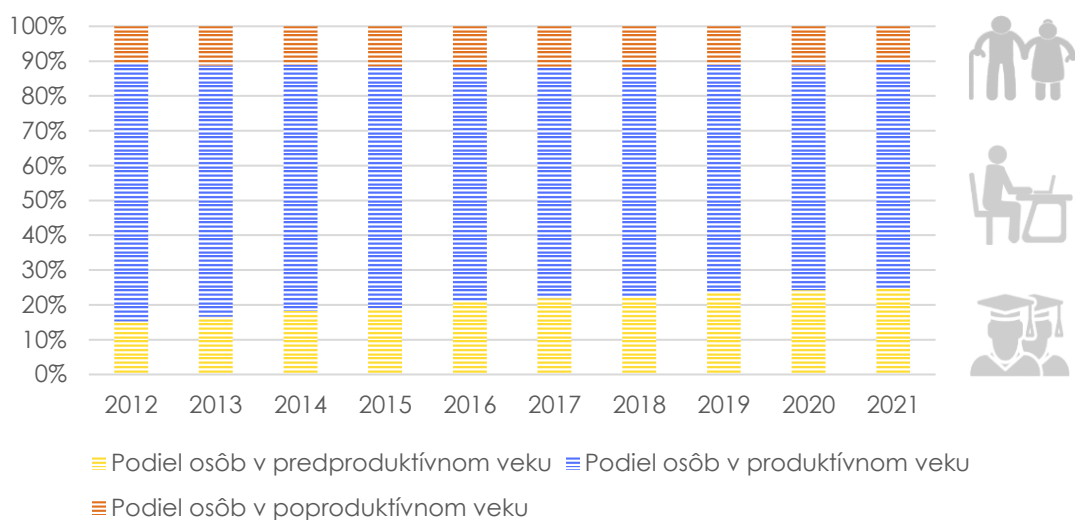
Z celkového počtu obyvateľov, ktorí žili v Moste pri Bratislave v roku 2021, bolo 24,82 % v predproduktívnom veku, 64,41 % v produktívnom veku a 10,77 % v poproduktívnom veku. Uvedenú situáciu dokumentuje graf č. 6.

V rámci Slovenskej republiky bol počas roka 2021 tento pomer nasledovný: 16,06 % v predproduktívnom veku, 66,55 % v produktívnom veku a 17,39 % v poproduktívnom veku.

Z uvedeného teda vyplýva, že podiel obyvateľov obce Most pri Bratislave v predproduktívnom veku je výrazne vyšší než je celoslovenský priemer. Naopak, podiel obyvateľov obce Most pri Bratislave v produktívnom veku a podiel obyvateľov v poproduktívnom veku je nižší než je celoslovenský priemer.

Za uplynulých 10 rokov v obci Most pri Bratislave podiel osôb v predproduktívnom veku vzrástol (nárast o 9,58 percentuálnych bodov), podiel osôb v produktívnom veku klesal (pokles o 9,55 percentuálnych bodov) a podiel osôb v poproduktívnom veku sa takmer nezmenil (pokles o 0,04 percentuálnych bodov). Najvýraznejšie zmeny môžeme sledovať v predproduktívnej zložke obyvateľstva.

## Vekové zloženie obyvateľstva



Graf 6: Vekové zloženie obyvateľstva v obci Most pri Bratislave v rokoch 2012 – 2021, zdroj: ŠÚ SR.

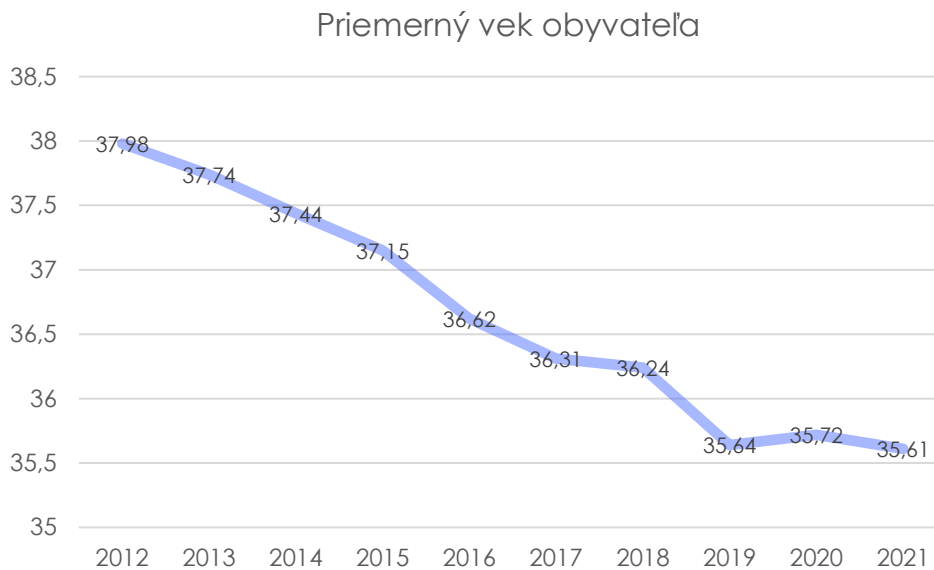
Vekové zloženie obyvateľstva v obci Most pri Bratislave detailnejšie mapuje nasledujúca tabuľka.

Rok	2012	2013	2014	2015	2016	2017	2018	2019	2020	2021
Predproduktívny vek (%)	15,24	16,61	18,19	19,10	20,87	21,94	22,29	23,44	24,17	24,82
Produktívny vek (%)	73,96	72,18	70,73	69,35	67,46	66,48	66,03	65,5	64,59	64,41
Poproduktívny vek (%)	10,81	11,22	11,08	11,55	11,67	11,58	11,68	11,06	11,24	10,77

Tabuľka 5: Veková štruktúra obyvateľstva v obci Most pri Bratislave v rokoch 2012 – 2021, zdroj: ŠÚ SR

Celkovo môžeme v posledných rokoch pozorovať znižujúci sa priemerný vek občanov obce Most pri Bratislave. Zatiaľ čo v roku 2012 bol priemerný vek obyvateľov 37,98 rokov, v roku 2021 to už bolo len 35,61 rokov. Ide o priemerný vek obyvateľov, ktorý je výrazne nižší než je celoslovenský priemer (celoslovenský priemer v roku 2021 bol 41,39 rokov).

Takýto trend nie je v podmienkach Slovenskej republiky, ani v podmienkach Európskej únie bežný, nakoľko v posledných rokoch môžeme sledovať práve opačný trend, ktorým je starnutie populácie.



Graf 7: Priemerný vek obyvateľstva v obci Most pri Bratislave v rokoch 2012 – 2021, zdroj: ŠÚ SR

Uvedená veková štruktúra obyvateľstva je priaznivá, nakoľko je v obci zaznamenaný prírastok obyvateľov v predproduktívnom veku, a len mierny úbytok obyvateľov v poproduktívnom veku.

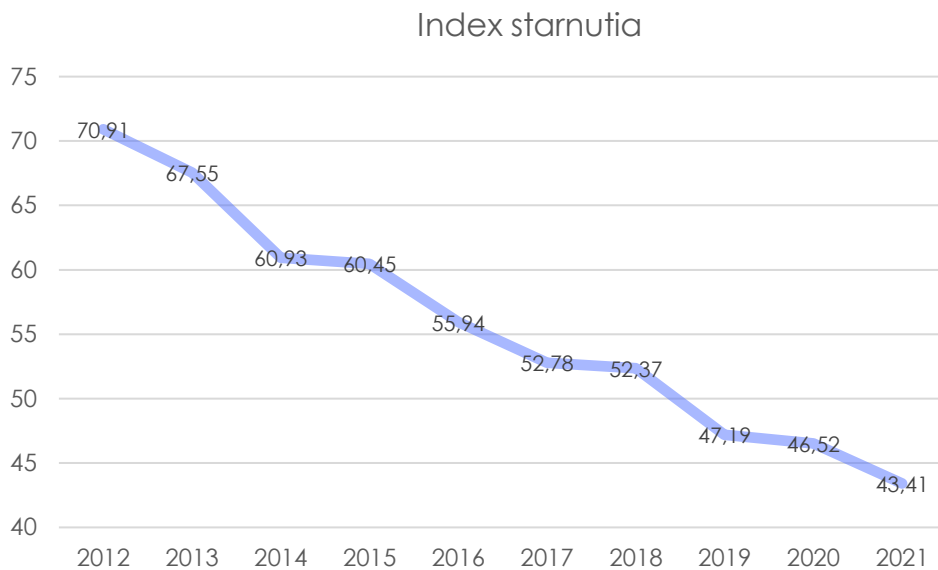
Očakáva sa však, že v dôsledku prisťahovania obyvateľov do obce (najmä mladých rodín) bude tento trend pokračovať a podiel obyvateľstva v predproduktívnom veku sa bude ďalej zvyšovať.

Úlohou predstaviteľov obce bude aktívne reagovať na tieto trendy a zabezpečovať obyvateľom všetky potrebné služby. V prípade obyvateľstva v predproduktívnom veku je nevyhnutné zabezpečiť, aby bola kapacita základnej školy s materskou školou dostatočná, aby bolo zariadenie dostatočne vybavené a aby v ňom bolo poskytované vzdelanie na vysokej úrovni. V prípade obyvateľov, ktorí sa do obce sťahujú, je nevyhnutné vytvoriť vhodné podmienky na to, aby si mohli v obci zabezpečiť vlastné bývanie. Obyvateľom v poproduktívnom veku zároveň v budúcnosti bude potrebné vytvoriť priestor pre poskytovanie širšieho portfólia služieb pre seniorov, napr. zabezpečenie dostatočných kapacít domova sociálnych služieb a podobne.

Vekovú štruktúru obyvateľstva je možné vyjadriť indexom populačnej dynamiky (index starnutia), ktorý predstavuje pomer poproduktívnej a predproduktívnej zložky obyvateľstva. Index populačnej dynamiky vyjadruje, koľko obyvateľov v poproduktívnom veku (65+) pripadá na 100 obyvateľov v predproduktívnom veku (0-14 rokov).

K 31.12. 2021 bol index starnutia 43,41, čo znamená, že na 100 obyvateľov vo vekovej skupine 0 - 14 rokov pripadá približne 43 osôb starších ako 65 rokov. Tento ukazovateľ má v súčasnosti klesajúci trend a existuje predpoklad, že rovnaký trend bude pokračovať aj naďalej, nakoľko podiel obyvateľov v predproduktívnej zložke rastie rýchlym tempom a podiel obyvateľov v poproduktívnej zložke sa výrazne nemení.





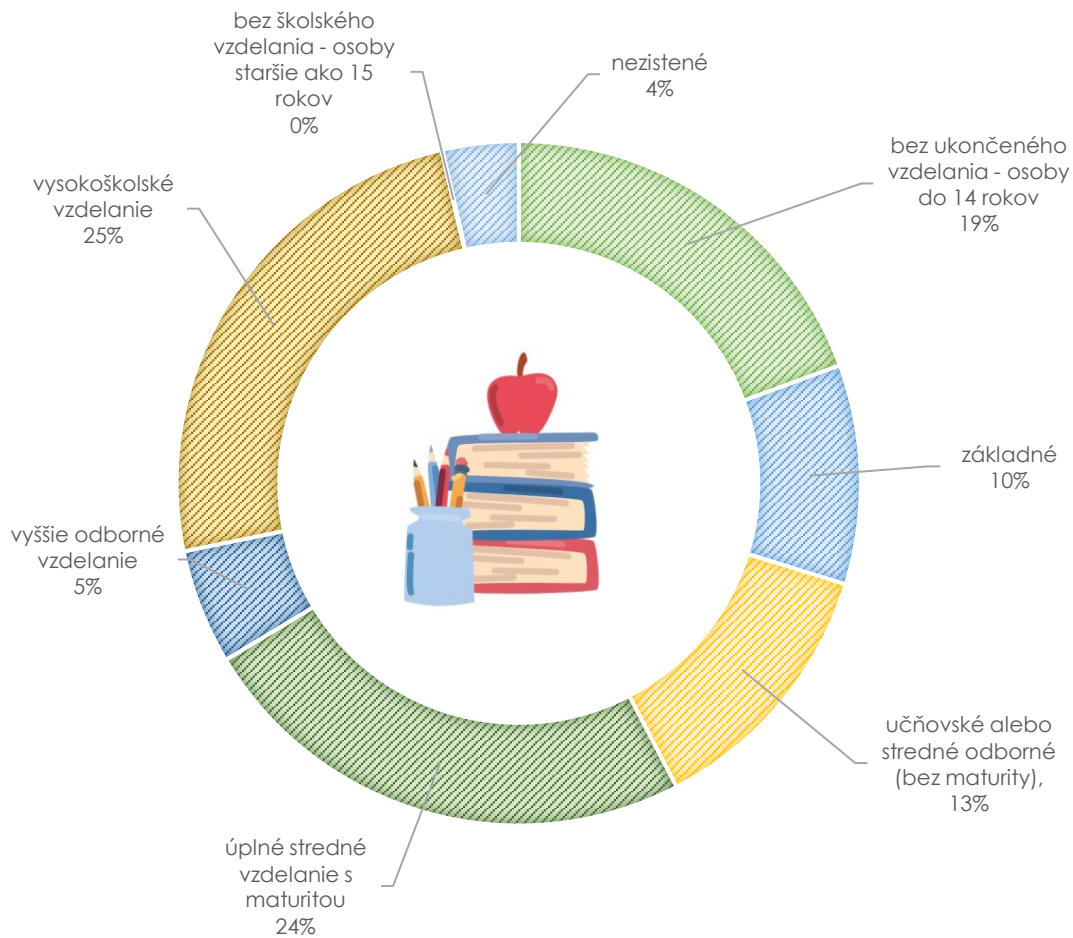
Graf 8: Index starnutia obyvateľstva v obci Most pri Bratislave v rokoch 2012 – 2021, zdroj: ŠÚ SR

### **Vzdelanostná štruktúra obyvateľstva**

Dosiahnuté vzdelanie obyvateľstva je kľúčovým ukazovateľom kultúrnej a vzdelanostnej vyspelosti každej spoločnosti. Je jedným z hlavných činiteľov ovplyvňujúcich životnú úroveň a významnou mierou ovplyvňuje budúci rozvoj nielen na lokálnej úrovni, ale aj celkový rozvoj národného hospodárstva.

V roku 2021, kedy sa uskutočnilo Sčítanie obyvateľov, domov a bytov, z ktorého vychádzame, žilo v Most pri Bratislave 10,4 % obyvateľov so základným vzdelaním, 12,6 % obyvateľov so stredoškolským vzdelaním bez maturity, 24,0 % obyvateľov s úplným stredným vzdelaním, 5,4 % obyvateľov s vyšším odborným vzdelaním a 24,6 % obyvateľov s vysokoškolským vzdelaním.

Podrobnejší prehľad vzdelanostnej štruktúry obyvateľov obce Most pri Bratislave dokumentuje nasledujúci graf.

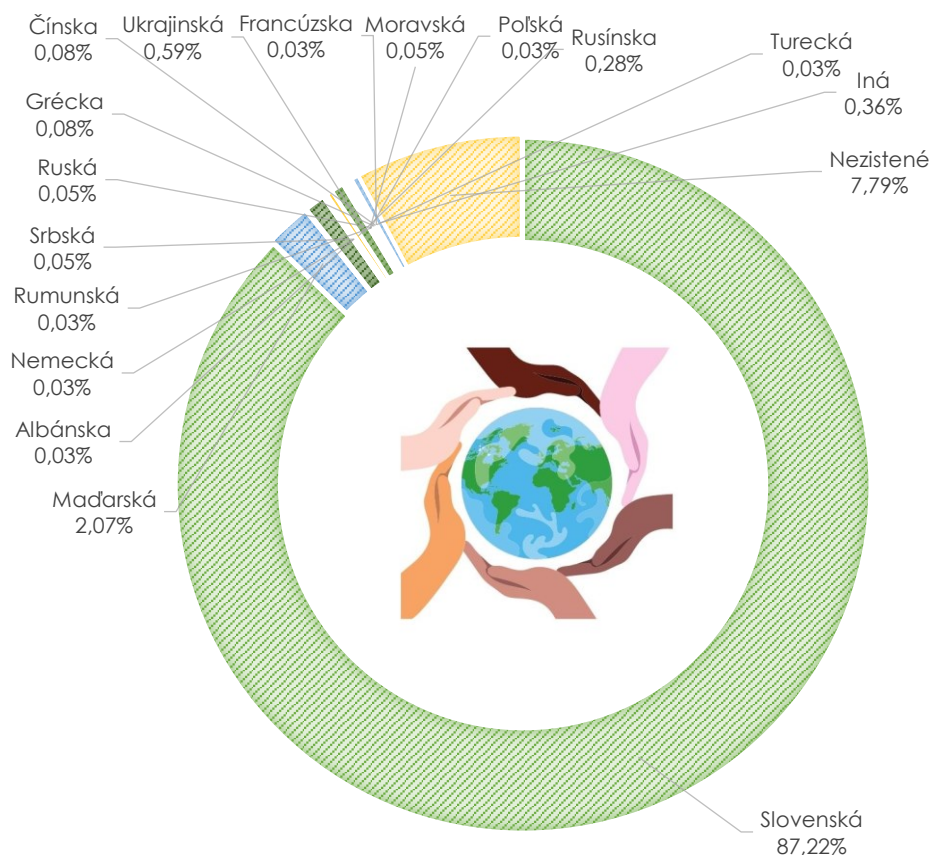


Graf 9: Vzdelanostná štruktúra obyvateľstva v obci Most pri Bratislave, zdroj: Sčítanie obyvateľov, domov a bytov, 2021

### **Národnostná štruktúra obyvateľstva**

Národnostné zloženie obyvateľstva je zaujímavé sledovať z hľadiska kultúrnej rozmanitosti, ktorá stojí za existujúcimi lokálnymi zvykmi a tradíciami a pôsobí na vznik nových.

Posledné dostupné údaje o národnostnom zložení v jednotlivých lokalitách Slovenska pochádzajú zo Sčítania obyvateľov, domov a bytov z roku 2021. V roku 2021 občania slovenskej národnosti tvorili približne 87 % z celkového počtu obyvateľov obce Most pri Bratislave. Početnou kategóriou boli aj občania s maďarskou národnosťou. Ostatné národnosti sa pri zisťovaní nepodielali významne (<1 %). Národnostnú štruktúru obyvateľstva detailnejšie mapuje nasledujúci graf.



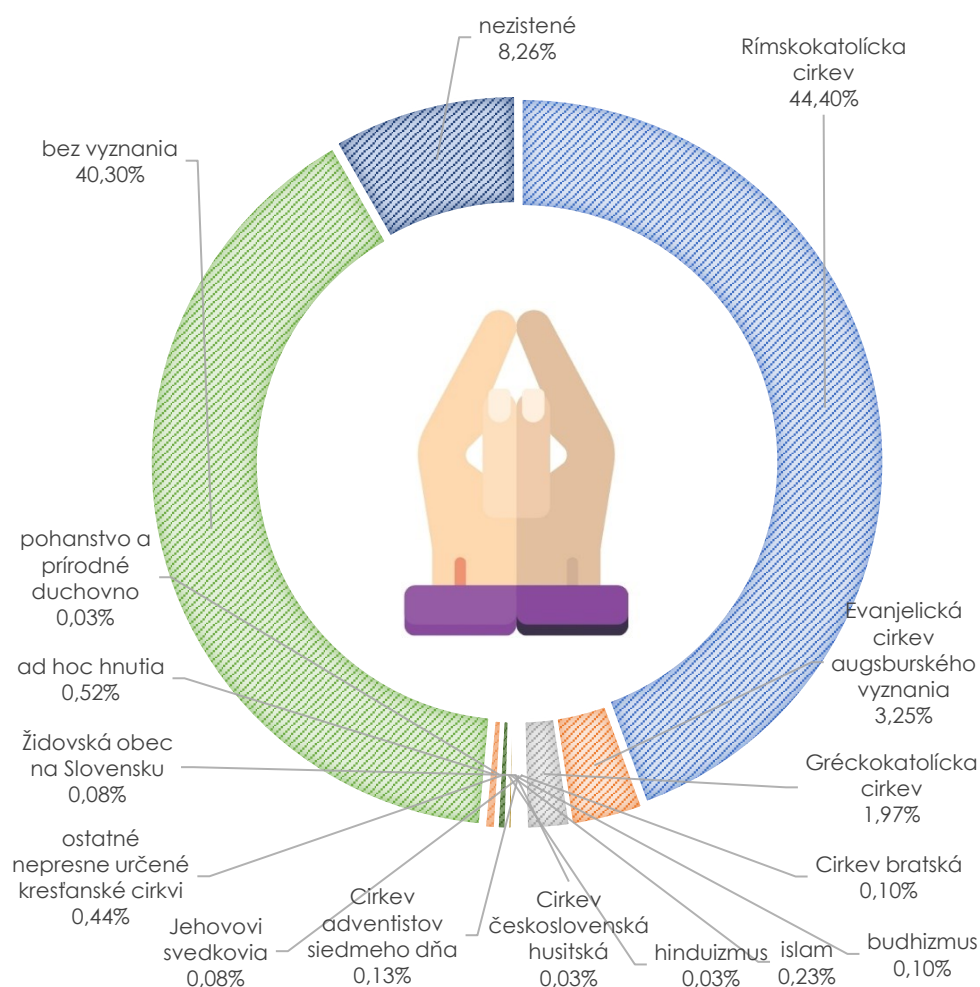
Graf 10: Národnostná štruktúra obyvateľstva v obci Most pri Bratislave, zdroj: Sčítanie obyvateľov, domov a bytov, 2021

Občania pri sčítaní mali možnosť uviesť aj ďalšiu národnosť. Túto možnosť využilo 130 obyvateľov obce Most pri Bratislave, čo je 3,3 % z celkového počtu obyvateľov zapojených do sčítania. Cieľom zisťovania ďalšej národnosti bolo dostať detailnejšie informácie o identite obyvateľstva a prispôbiť tomu nástroje na etablovanie týchto ľudí do spoločenského života.

Z obyvateľov, ktorí využili možnosť hlásiť sa k ďalšej národnosti sa viac než 25 % obyvateľov prihlásilo k slovenskej národnosti, 16,9 % k rusínskej národnosti, takmer 8 % k rómskej a zhodne, takmer 8 % k českej národnosti. Ostatné národnosti neboli zastúpené významne.

### **Religiózna štruktúra obyvateľstva**

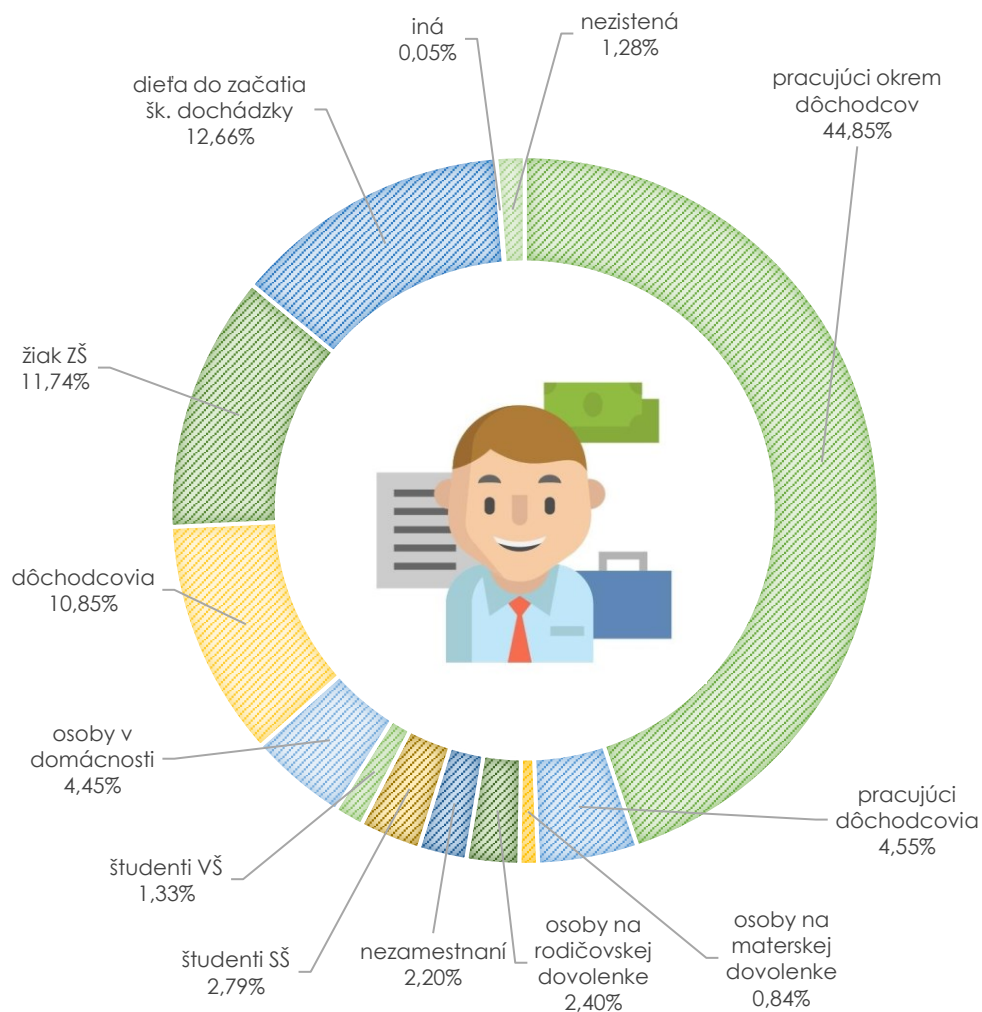
Podobne ako národnosť, aj náboženské zloženie má vplyv na vývoj a myslenie spoločnosti. Podľa sčítania z roku 2021 boli v obci Most pri Bratislave najviac zastúpené skupiny s rímskokatolíckym vyznaním (viac než 43 %) a osoby bez náboženského vyznania (viac než 39 %). Podrobný prehľad zloženia obyvateľstva obce podľa ich vierovyznania ilustruje graf nižšie.



Graf 11: Religiózna štruktúra obyvateľstva v obci Most pri Bratislave, zdroj: Sčítanie obyvateľov, domov a bytov, 2021

### **Štruktúra obyvateľstva podľa ekonomickej aktivity**

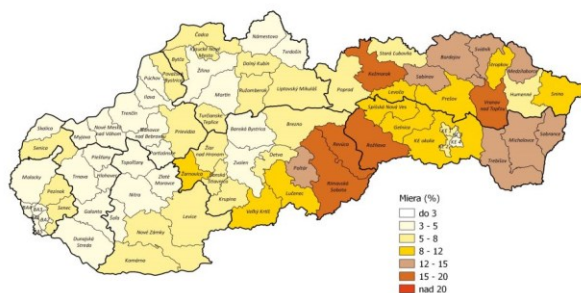
Ekonomická aktivita predstavuje ďalší z faktorov, ktoré výrazne vplyvajú na potreby občanov. Podľa posledných dostupných údajov o ekonomickej aktivite, ktoré pochádzajú zo Sčítania obyvateľov, domov a bytov z roku 2021 žilo v obci Most pri Bratislave 44,84 % pracujúcich občanov (okrem pracujúcich dôchodcov). Nezamestnaných bolo 2,22 % občanov, strednú alebo vysokú školu navštevovalo 4,1 % z celkového počtu občanov. Dôchodcovia sa na obyvateľstve obce Most pri Bratislave podieľali takmer 11 percentami, deti do začatia školskej dochádzky takmer 13 percentami. Podrobnejší prehľad štruktúry obyvateľstva podľa ekonomickej aktivity dokumentuje nasledujúci graf.



Graf 12: Štruktúra obyvateľstva podľa ekonomickej aktivity v obci Most pri Bratislave, zdroj: Sčítanie obyvateľov, domov a bytov, 2021

## Nezamestnanosť

Miera evidovanej nezamestnanosti v okresoch SR k 31.12.2021



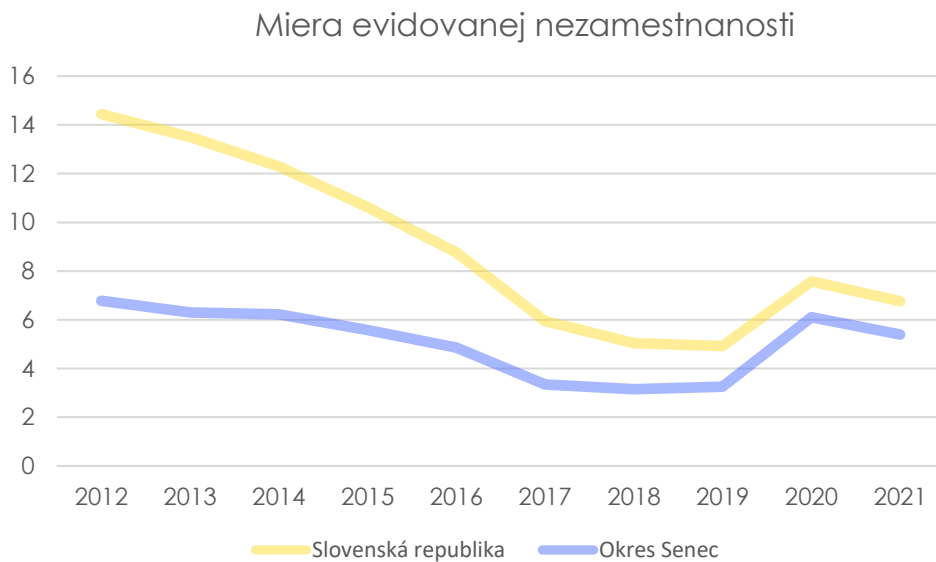
Územie práce, sociálnych vecí a rodiny Bratislava  
Miera evidovanej nezamestnanosti je vypočítaná na základe údajov z evidencie SZ SR a priradeného počtu evidovaných uchádzačov v zamestnaní. Algoritmicky opísaná územná štruktúra SR.

Najvýznamnejším ukazovateľom situácie na trhu práce je miera nezamestnanosti, ktorá je jedným zo základných kritérií pre klasifikovanie problémových regiónov. Nezamestnanosť má výrazný vplyv na rozvoj každej lokality, predovšetkým prostredníctvom kúpnej sily obyvateľstva na jednej strane a celkovej atraktivity prostredia na druhej strane.

Obrázok 6: Miera evidovanej nezamestnanosti k 31.12.2021



Obec Most pri Bratislave leží v okrese Senec, ktorý sa z hľadiska miery evidovanej nezamestnanosti dlhodobo pohybuje pod priemerom evidovanej nezamestnanosti v rámci celej krajiny (miera nezamestnanosti v okrese Senec je nižšia, než je priemerná v rámci celej SR). Túto situáciu ilustruje nasledujúci graf.



Graf 13: Miera evidovanej nezamestnanosti v okrese Senec a v SR v rokoch 2012 – 2021, zdroj: ŠÚ SR

Ak sa pozrieme na nezamestnanosť v obci Most pri Bratislave, počet uchádzačov o zamestnanie s trvalým pobytom v obci Most pri Bratislave v roku 2021 bol 81 osôb. Početnú skupinu nezamestnaných osôb tvoria osoby vo veku 35 – 50 rokov.

STAV k 31.12.	< 20 rokov	>= 20 < 25 rokov	>= 25 < 30 rokov	>= 30 < 35 rokov	>= 35 < 40 rokov	>= 40 < 45 rokov	>= 45 < 50 rokov	>= 50 < 55 rokov	>= 55 < 60 rokov	>= 60 rokov	UoZ spolu
2015/Dec	3	9	8	10	9	9	6	6	9	0	69
2016/Dec	0	8	11	10	10	11	9	4	5	1	69
2017/Dec	2	3	6	5	6	6	4	1	5	4	42
2018/Dec	0	2	5	4	7	9	2	3	4	5	41
2019/Dec	1	4	10	4	10	13	1	6	3	2	54
2020/Dec	1	6	11	12	17	8	10	6	7	5	83
2021/Dec	0	6	5	11	13	13	12	7	10	4	81

Tabuľka 6: Vývoj počtu uchádzačov o zamestnanie podľa veku v obci Most pri Bratislave 2015 – 2021, zdroj: ÚPSVR

Ak sa pozrieme na skupinu nezamestnaných z hľadiska dĺžky evidencie osôb na úrade práce, môžeme konštatovať, že podiel dlhodobo nezamestnaných (osôb bez práce dlhšie ako 1 rok) je relatívne nízky – v priemere 18 % zo všetkých evidovaných uchádzačov o zamestnanie. Dlhodobá nezamestnanosť predstavuje negatívny jav, kedy osoby, ktoré sú dlhodobo bez práce už stratili pracovné návyky, záujem o prácu a aj z pohľadu potenciálnych zamestnávateľov sa tieto osoby stávajú na trhu práce znevýhodnenými.

STAV k 31.12.	0-3 mes	4-6 mes	7-9 mes	10- 12 mes	13- 18 mes	19- 24 mes	25- 30 mes	31- 36 mes	37- 42 mes	43- 48 mes	nad 48 mes	Dlhodob. nezam.	Podiel dlhodob. nezam. UoZ (v %)
2015/Dec	17	18	8	3	11	5	0	2	0	3	2	23	33%
2016/Dec	24	19	8	5	3	0	5	0	0	2	3	13	19%
2017/Dec	10	17	4	2	2	2	1	0	2	0	2	9	21%
2018/Dec	20	10	7	0	0	1	2	0	1	0	0	4	10%
2019/Dec	19	15	10	6	2	1	0	0	1	0	0	4	7%
2020/Dec	30	23	17	5	3	5	0	0	0	0	0	8	10%
2021/Dec	22	15	15	9	10	6	1	3	0	0	0	20	25%

Tabuľka 7: Vývoj počtu uchádzačov o zamestnanie podľa dĺžky trvania evidencie v nezamestnanosti v obci Most pri Bratislave 2015 – 2021, zdroj: ÚPSVR

Obec spolupracuje s Úradom práce sociálnych vecí a rodiny pri realizácii aktívnej politiky trhu práce, v rámci ktorej podporuje predovšetkým vytváranie nových pracovných miest zamestnávateľmi pôsobiacimi na území obce, ako aj obcou samotnou. Obec v oblasti aktívnej politiky zamestnanosti dočasne zamestnáva nezamestnaných občanov v rámci aktivačných prác a malých obecných služieb, ktoré zahŕňajú predovšetkým údržbu verejných priestranstiev v obci.

### 3. Domový a bytový fond

V roku 2021, kedy sa uskutočnilo Sčítanie obyvateľov, domov a bytov, z ktorého vychádzame bolo v obci 1578 domov a 2153 bytov.

#### **Domový a bytový fond obce Most pri Bratislave**

Úroveň bývania je jednou zo základných charakteristík životnej úrovne obyvateľstva daného územia.

Existencia príležitostí na bývanie má výrazný vplyv na atraktivitu obce, keďže ide o jednu zo základných potrieb obyvateľov. Dostupnosť bývania, resp. priaznivé podmienky pre rozvoj bývania v obci ovplyvňujú aj jej budúce smerovanie.

Prevažnú väčšinu z domov a bytov tvorili domy, ktoré boli v čase zisťovania obývané ich vlastníkami. Ostatné formy vlastníctva sú uvedené v tabuľke nižšie.

Forma vlastníctva domov	Počet domov
Fyzická osoba	1 325
Zahraničný vlastník	16
Kombinácia vlastníkov	177
Obchodná spoločnosť	9
Nezistený	51
<b>Spolu</b>	<b>1 578</b>

Forma vlastníctva bytov	Počet bytov
Byt obývaný vlastníkom	567
Byt vo vlastnom rodinnom dome	1 456
Služobný byt	2
Byt v nájme	4
Iná forma	70
Nezistený	54
<b>Spolu</b>	<b>2 153</b>

Tabuľka 8: Domy a byty podľa formy vlastníctva, zdroj: Sčítanie obyvateľov, domov a bytov, 2021

Z hľadiska obdobia výstavby domov v obci bolo najviac domov postavených po roku 2016. V týchto rokoch bola v obci realizovaná masívna výstavba a tento trend pokračuje dodnes, keďže ide o lokalitu s výhodnou polohou a po bývaní v obci je vysoký dopyt. Hovoríme o procese tzv. suburbanizácie, kedy dochádza k presunu mestského obyvateľstva z centra miest do vonkajšieho okruhu miest, resp. do satelitných obcí. Tento proces má však za následok potrebu pokrytia ďalších potrieb, napr. dobudovanie dopravnej infraštruktúry, technickej infraštruktúry, inštitúcií zabezpečujúcich vzdelávanie, zdravotnú starostlivosť, sociálne služby a podobne.

Obdobie výstavby domov	Počet
pred r.1919	41
1919 - 1945	108

1946 - 1960	30
1961 - 1980	142
1981 - 2000	148
2001 - 2010	305
2011 - 2015	283
2016 a neskôr	510
Nezistené	11
<b>Spolu</b>	<b>1 578</b>

Tabuľka 9: Domy podľa obdobia výstavby, zdroj: Sčítanie obyvateľov, domov a bytov, 2021

Z pohľadu veľkosti bytov v obci Most pri Bratislave výrazne prevažujú byty so 4 obytnými miestnosťami. Prehľad veľkosti bytov v obci detailnejšie mapuje nasledujúca tabuľka.

Počet miestností bytov	Počet
1 obytná miestnosť	181
2 obytné miestnosti	334
3 obytné miestnosti	328
4 obytné miestnosti	871
5 obytných miestností	236
6 obytných miestností	61
7 obytných miestností	14
8 obytných miestností	9
9 a viac obytných miestností	6
Nezistený	113
<b>Spolu</b>	<b>2 153</b>

Tabuľka 10: Byty podľa počtu obytných miestností, zdroj: Sčítanie obyvateľov, domov a bytov, 2021

Z celkového počtu 1578 rodinných domov v obci má vodovodnú prípojku 1566 domov, čo je približne 99 %. Plynovú prípojku má v obci 70 % domov. Na kanalizačnú sieť je pripojených 1341 domov, čo predstavuje 85 % z celkového počtu domov v obci. Ostatné domy využívajú septik, žumpu alebo sú bez kanalizácie.

## 4. Občianska vybavenosť

### Školstvo

#### Materská škola, základná škola

Materská škola podporuje osobnostný rozvoj detí v oblasti sociálno-emocionálnej, intelektuálnej, telesnej, morálnej, estetickej, rozvíja ich schopnosti a zručnosti a v neposlednom rade utvára predpoklady na ďalšie vzdelávanie detí. Pripravuje deti na život v spoločnosti v súlade s ich individuálnymi a vekovými osobitosťami. Materská škola zabezpečuje výchovu a vzdelávanie prostredníctvom školského vzdelávacieho programu, ktorý poskytuje predprimárne vzdelanie.

Materská škola na ul. 29.augusta je situovaná v tichej ulici obce. Je trojtriedna, s vyučovacím jazykom slovenským. Interiér tvoria dve triedy, z ktorých každá má samostatnú šatňu, herňu a spoločné hygienické zariadenie, jedáleň a spálňu. Tretia trieda aj s príslušenstvom je v prístavbe, v areáli materskej školy. Trieda má samostatné hygienické zariadenie, šatňu. Jedáleň je súčasťou triedy. Na odpočinok sa rozkladajú ležadlá. Súčasťou areálu je školský dvor, ktorý umožňuje deťom tráviť vonku čas rôznorodými aktivitami na trávnom povrchu aj bezpečnostnom povrchu, na ktorom sú umiestnené rôzne atrakcie ako hojdačky, šmyklavka, strunové kolísadlá, rovnovážny chodník, vláčik, altánok, pieskovisko a iné.

K materskej škole patrí aj elokované pracovisko na Športovej ulici. Je to novopostavená kontajnerová budova, v ktorej sa nachádzajú tri triedy, vybavené interaktívnymi tabuľami, germicídnymi žiaričmi, didaktickým materiálom. Každá trieda má samostatné hygienické zariadenie a šatňu. Spoločná je jedáleň. Na odpočinok sa v každej triede rozkladajú ležadlá. Súčasťou areálu je školský dvor, ktorý umožňuje deťom tráviť vonku čas rôznorodými aktivitami na trávnom povrchu aj bezpečnostnom povrchu, na ktorom sú umiestnené rôzne atrakcie/hojdačky, šmyklavky, strunové kolísadlá, altánok, pieskovisko/.

Materskú školu v obci Most pri Bratislave aktuálne navštevuje 125 detí, ktorým sú k dispozícii 14 pedagogickí zamestnanci a 4 nepedagogickí zamestnanci. Deti sú umiestnené v 6 triedach MŠ.

Školský rok	Počet detí v MŠ
2015/2016	60
2016/2017	100
2017/2018	122
2018/2019	122
2019/2020	124
2020/2021	124
2021/2022	125

Tabuľka 11: Počet detí navštevujúcich materskú školu v Moste pri Bratislave počas rokov 2017 – 2022, zdroj: obec Most pri Bratislave



Hlavnou úlohou základnej školy je výchova a vzdelávanie podľa § 29 zákona č. 245/2008 Z. z. o výchove a vzdelávaní (školský zákon). V súlade s princípmi a cieľmi výchovy a vzdelávania podporuje rozvoj osobnosti žiaka vychádzajúc zo zásad humanizmu, rovnakého zaobchádzania, tolerancie, demokracie a vlastenectva, a to po stránke rozumovej, mravnej, etickej, estetickej, pracovnej a telesnej.

Obec ma k dispozícii plnoorganizovanú 9-ročnú základnú školu, ktorá je súčasťou siete základných škôl. Škola sa nachádza na Športovej ulici. Pri základnej škole je zriadená aj školská jedáleň, telocvičňa a školský klub detí.



V roku 1994 bola zrealizovaná rekonštrukcia a prístavba jedálne, rekonštrukcia telocvične a kompletná plynofikácia školy. V rámci školského areálu sú situované dve ihriská; futbalové a hádzanárske.

Základnú školu v obci Most pri Bratislave aktuálne navštevuje 446 žiakov, ktorým sú k dispozícii 48 pedagogickí zamestnanci a 13 nepedagogickí zamestnanci. Vyučovacie procesy prebieha v 19 triedach ZŠ.

Obrázok 7: Žiaci ZŠ v obci Most pri Bratislave, zdroj: ZŠ Most pri Bratislave

Školský rok	Počet detí v ZŠ
2015/2016	263
2016/2017	302
2017/2018	332
2018/2019	352
2019/2020	381
2020/2021	427
2021/2022	446

Tabuľka 12: Počet detí navštevujúcich základnú školu v Moste pri Bratislave počas rokov 2017 – 2022, zdroj: obec Most pri Bratislave

V roku 2016 bola realizovaná výstavba novej budovy základnej školy s kapacitou 6 tried a výstavba novej budovy materskej školy s kapacitou 3 triedy. V tomto roku prebehla tiež rekonštrukcia školskej kuchyne.

V roku 2017 bola realizovaná výstavba novej telocvične v areáli ZŠ.

V roku 2020 prebehla výstavba novej školskej jedálne.

V obci sa nachádza aj súkromná materská škola Chrobáčikovo a súkromné jasle Mostík.

## Zdravotná a sociálna starostlivosť

Zdravotná starostlivosť je zabezpečovaná v zdravotnom stredisku na Bratislavskej ulici. V obci je gynekologická a stomatologická ambulancia a súkromné zdravotnícke zariadenie MediKlinik. V obci sa nachádza aj lekárňu a hyperbarická komora.

Odborná a špecializovaná zdravotná starostlivosť je poskytovaná v zdravotníckych zariadeniach v okrese meste Senec a krajskom meste Bratislava, ktoré sú od obce vzdialené približne 17 km.

V obci sa nenachádza zariadenie poskytujúce sociálnu starostlivosť pre občanov. V obci je zabezpečené poskytovanie sociálnej služby len formou terénnej opatrovateľskej služby prostredníctvom neziskovej organizácie Ružová záhrada, ktorá sídli v okresnom meste Senec.

## Služby a podnikateľská aktivita

### Služby obecného úradu

Administratívne, odborné a organizačné práce súvisiace s plnením úloh samosprávy obce vykonáva obecný úrad. Obecný úrad nemá právnu subjektivitu, je výkonným orgánom obecného zastupiteľstva a starosta, a je zložený z pracovníkov obce. Jeho prácu organizuje a vedie starosta – ako najvyšší výkonný orgán obce. Budova obecného úradu sa nachádza na adrese Bratislavská 96/98, Most pri Bratislave.

Úrad	Sídlo
sídlo matričného úradu	Most pri Bratislave
Sídlo stavebného úradu	Most pri Bratislave
sídlo pracoviska daňového úradu	Senec
sídlo pracoviska Obvodného oddelenia policajného zboru	Senec
sídlo Okresného súdu	Pezinok
sídlo Okresného riaditeľstva Hasičského a záchranného zboru	Pezinok
sídlo pracoviska okresného úradu	Senec
sídlo územného Úradu práce, sociálnych vecí a rodiny	Senec
sídlo Okresného úradu životného prostredia	Senec

Tabuľka 13: Spádovosť obce Most pri Bratislave, zdroj: ŠÚ SR

### Trhové služby a podnikateľská aktivita v obci

Obchody, verejné stravovanie, ako aj pracoviská fyzických a právnických subjektov predstavujú významnú časť občianskej vybavenosti. Škála poskytovaných trhových služieb v obci Most pri Bratislave je veľmi dobrá. V obci je k dispozícii obchodné centrum PONTE, taktiež sú k dispozícii predajne s potravinami – Billa Lidl a Terno, cukráreň, predajňa bicyklov, bazár nábytku, kancelárskych potrieb, obuvi, zlatníctvo, drogéria, kvetinárstvo, kaderníctvo, veterinárna klinika aj autoservis. V obci sú situované aj 2 stanice pohonných hmôt.

V obci je viacero poskytovateľov pohostinských a stravovacích služieb. V obci Most pri Bratislave sa nachádza aj viacero ubytovacích zariadení.

Vývoj počtu právnických osôb (ziskových aj neziskových) so sídlom registrovaným v obci Most pri Bratislave zachytáva nasledujúca tabuľka (ide o stav k 31.12.).

	2012	2013	2014	2015	2016	2017	2018	2019	2020	2021
Právnické osoby spolu	92	111	131	113	127	140	167	185	228	250
Právnické osoby ziskové	71	88	107	110	121	132	148	166	204	226
Právnické osoby neziskové	21	23	24	3	6	8	19	19	24	24

Tabuľka 14: Vývoj počtu právnických osôb so sídlom v obci Most pri Bratislave, zdroj: ŠÚ SR

V obci Most pri Bratislave je zastúpenie viacerých drobných živnostníkov, ale aj väčších podnikateľských subjektov v oblasti remeselnej výroby, obchodu a služieb.

Vývoj počtu podnikateľov, ktorí podnikajú ako fyzické osoby zachytáva nasledujúca tabuľka.

	2012	2013	2014	2015	2016	2017	2018	2019	2020	2021
Fyzické osoby - podnikatelia (osoby)	219	215	197	178	189	199	191	196	217	276
Živnostníci	207	203	181	168	181	188	172	185	198	254

Tabuľka 15: Vývoj počtu podnikajúcich fyzických osôb v obci Most pri Bratislave, zdroj: ŠÚ SR

## Kultúra a šport

Kultúra je nielen priestorom pre sebavyjadrenie našej spoločnosti, ale je nezastupiteľnou sférou spoločenského života. Obec sa realizuje aj v oblasti kultúry, vytvára podmienky na tvorbu, prezentáciu a rozvoj kultúrnych hodnôt a kultúrnych aktivít, na udržiavanie miestnych zvykov a ľudových tradícií.

Prednosťou obce Most pri Bratislave v oblasti školstva, kultúry a športu je dobrá spolupráca s partnermi. Obec by sa mala zamerať na udržanie a rozvoj spolupráce v tomto smere. Príležitosťou pre rozvoj obce je záujem občanov o dianie v obci a návštevu kultúrnych a spoločenských podujatí.

V obci prebiehajú menšie kultúrospoločenské podujatia v exteriéri alebo v kultúrnom



dome, v ktorom sa usporadúvajú rôzne kultúrne podujatia, ako sú vystúpenia folklórnych súborov, tanečných skupín, spevákov, divadelných súborov, rôzne športové podujatia, školské besiedky, besiedky materskej školy, karneval, pochovávanie basy, výstava fotografií, zábavy, plesy a rôzne cvičenia. V modernom kultúrnom dome sa nachádza aj telocvičňa. Kultúrne stredisko ďalej zabezpečuje prevádzku knižnice s bohatým knižným fondom.

Obrázok 8: Podujatie v obci Most pri Bratislave, zdroj: obec Most pri Bratislave



Obrázok 9: Futbalisti, zdroj: obec Most pri Bratislave

Šport má pre rozvoj spoločnosti kľúčový význam, šport prispieva k rozvoju osobnosti, rozvíja fyzické a duševné zdravie. V zmysle zákona č. 369/1990 Zb. o obecnom zriadení, v znení neskorších zmien a doplnkov obec vykonáva okrem iného výstavbu, údržbu a správu športových zariadení, utvára podmienky pre telesnú kultúru a šport. V zmysle zákona č. 288/1997 Z.z. o telesnej kultúre obec utvára podmienky pre rozvoj telesnej kultúry, najmä na rozvoj športu pre všetkých a podporuje organizovanie športových podujatí.

Samospráva obce Most pri Bratislave v plnej miere podporuje športové aktivity, ide najmä o športové aktivity detí, mládeže a dorastencov. Medzi mládežou, ale aj dospelými v obci je obľúbený najmä futbal a stolný tenis. V obci pôsobí aj dobrovoľný hasičský zbor.


V obci pôsobí aj Jednota dôchodcov na Slovensku, poľovnícke združenie Malý Dunaj a OZ MPB Darts, ktoré organizuje šípkarské súťaže a propaguje šípkarský šport v Seneckom regióne.

## Regionálna spolupráca

Obec Most pri Bratislave je súčasťou regionálneho združenia Podunajsko, ktoré vzniklo v roku 1991. Toto združenie združuje 34 obcí a tiež mesto Senec. Združenie zastupuje záujmy obcí smerom k štátu, nadnárodným organizáciám a iným subjektom.

Obec Most pri Bratislave je aj súčasťou mikroregiónu Pridunajsko, ktoré vzniklo v roku 1998. Tvoria ho 6 obcí – Dunajská Lužná, Rovinka, Miloslavov, Kalinkovo, Hamuliakovo a Most pri Bratislave.

## Technická infraštruktúra



### Elektrická energia

Dodávku a rozvod elektrickej energie zabezpečuje Západoslovenská energetika, a.s., územie obce je elektrifikované. Nízkonapäťová sieť v obci je zásobovaná prostredníctvom 17 distribučných transformačných staníc. Územím obce prechádzajú nadradené energetické sústavy 400 kV a 110 kV vedenia.

### Plynofikácia

Celé zastavané územie obce je zásobované zemným plynom z miestnych strednotlakových plynovodov. Zdrojom plynu je vysokotlakové potrubie s vysokotlakovou prípojkou ukončenou regulačnou stanicou v južnej časti obce, z ktorej vedie strednotlakové zásobovacie potrubie. Plynofikovaných je približne 70 % domácností.





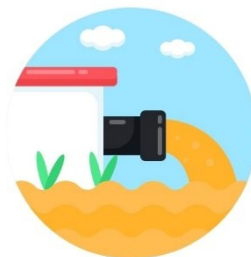


### **Vodovodná sieť**

Vodovodná sieť zabezpečuje potrebu pitnej vody pre takmer všetkých obyvateľov obce. V súčasnosti je na vodovodnú sieť obce napojených približne 99 % domácností.

### **Kanalizácia**

V obci Most pri Bratislave je vybudovaná kanalizačná sieť, na ktorú je napojených približne 85 % domácností. Zvyšné domácnosti využívajú žumpu, septik alebo domácu ČOV. Splaškové vody sú čistené v združenom objekte ČOV, ktorý bol vybudovaný v obci Most pri Bratislave. Obec Most pri Bratislave má vybudovanú splaškovú kanalizáciu gravitačno-prečerpávaciu so smerovaním odpadu do ČOV Most pri Bratislave s recipientom Malý Dunaj. Z areálu ČOV Most pri Bratislave je vybudované a funkčné výtlačné kanalizačné potrubie do ÚČOV Bratislava – Vrakuňa.



### **Pošta, telekomunikácie, internet a obecný rozhlas**

Obyvateľom obce Most pri Bratislave je k dispozícii pošta priamo v obci na adrese Bratislavská 95/100. Pošta je k dispozícii každý pracovný deň.

Rozvoj telekomunikácií za posledné desaťročie zaznamenal výrazný kvantitatívny i kvalitatívny rast, od čoho sa odvíja rozsah a kvalita mobilného a internetového pokrytia na SR. Internetové pokrytie je možné v rámci celého územia obce prostredníctvom telefónnej siete a káblových rozvodov.

### **Odpadové hospodárstvo**

V obci je zavedený zber zmesového komunálneho odpadu a separovaný zber odpadu (plastov, papiera, skla, biologického odpadu, batérií, veľkoobjemových odpadov, textilu, stavebných odpadov, elektronického odpadu a iných nebezpečných odpadov). V obci prebieha aj separovaný zber nápojových plechoviek. V obci je zabezpečený aj zber biologicky rozložiteľného odpadu zo záhrad, biologicky rozložiteľného kuchynského odpadu, zber použitých jedlých olejov a tukov, zber šatstva, obuvi a hračiek a zber drobného stavebného odpadu.



## **5. Rozpočet a finančné hospodárenie obce**

Základným nástrojom finančného hospodárenia obce je rozpočet, ktorý je zostavovaný podľa Zákona č. 583/2004 Z.z. o rozpočtových pravidlách územnej samosprávy a o zmene a doplnení niektorých zákonov v znení neskorších predpisov a schvaľovaný obecným zastupiteľstvom.

V § 5 uvedeného zákona sú príjmy obce definované nasledovne:

- a) výnosy miestnych daní a poplatkov podľa osobitného predpisu



- b) nedaňové príjmy z vlastníctva a z prevodu vlastníctva majetku obce a z činnosti obce a jej rozpočtových organizácií podľa tohto alebo osobitného zákona,
- c) úroky a iné príjmy z finančných prostriedkov obce,
- d) sankcie za porušenie finančnej disciplíny uložené obcou,
- e) dary a výnosy dobrovoľných zbierok v prospech obce,
- f) podiely na daniach v správe štátu podľa osobitného predpisu,
- g) dotácie zo štátneho rozpočtu na úhradu nákladov preneseného výkonu štátnej správy v súlade so zákonom o štátnom rozpočte na príslušný rozpočtový rok a dotácie zo štátnych fondov,
- h) ďalšie dotácie zo štátneho rozpočtu v súlade so zákonom o štátnom rozpočte na príslušný rozpočtový rok,
- i) účelové dotácie z rozpočtu VÚC alebo z rozpočtu inej obce na realizáciu zmlúv podľa osobitných predpisov,
- j) prostriedky z EÚ a iné prostriedky zo zahraničia poskytnuté na tento účel,
- k) iné príjmy ustanovené osobitnými predpismi.

Z rozpočtu obce sa uhrádzajú:

- a) záväzky obce vyplývajúce z plnenia povinností ustanovených osobitnými predpismi,
- b) výdavky na výkon samosprávnych pôsobností obce podľa osobitných predpisov a na činnosť rozpočtových organizácií a príspevkových organizácií zriadených obcou,
- c) výdavky na úhradu nákladov preneseného výkonu štátnej správy podľa osobitných predpisov,
- d) výdavky spojené so správou, údržbou a zhodnocovaním majetku obce a majetku iných osôb, ktorý obec užíva na plnenie úloh podľa osobitných predpisov,
- e) záväzky vzniknuté zo spolupráce s inou obcou alebo s vyšším územným celkom, prípadne s ďalšími osobami na zabezpečenie úloh vyplývajúcich z pôsobnosti obce vrátane záväzkov vzniknutých zo spoločnej činnosti,
- f) výdavky vyplývajúce z medzinárodnej spolupráce obce,
- g) úroky z prijatých úverov, pôžičiek a návratných finančných výpomocí,
- h) výdavky súvisiace s emisiou cenných papierov vydaných obcou a na výdavky na úhradu výnosov z nich,
- i) iné výdavky ustanovené osobitnými predpismi.

Obec môže na plnenie svojich úloh použiť aj prostriedky mimorozpočtových peňažných fondov, prostriedky získané z rozdielu medzi výnosmi a nákladmi z podnikateľskej činnosti po zdanení, návratné zdroje financovania a združené prostriedky.

Rok	2015	2016	2017	2018	2019	2020	2021	2022
Príjmy (v EUR)	1 745 955	4 127 705	2 779 412	2 425 138	3 424 220	3 313 224	4 081 632	6 069 215
Výdavky (v EUR)	1 367 764	1 146 770	2 480 041	2 228 975	2 619 914	3 077 114	3 329 786	6 069 215

Tabuľka 16: Vývoj príjmov a výdavkov obce Most pri Bratislave za rok 2015 - 2022, zdroj: obec Most pri Bratislave

	Schválený rozpočet na 2021 (v EUR)	Rozpočet 2021 po zmenách (v EUR)		Schválený rozpočet na 2021 (v EUR)	Rozpočet 2021 po zmenách (v EUR)
Príjmy celkom	4 729 537	5 331 355	Výdavky celkom	4 711 085	5 119 059
Bežné príjmy	2 813 487	3 306 882	Bežné výdavky	2 658 535	3 003 113
Kapitálové príjmy	436 050	439 050	Kapitálové výdavky	2 052 550	3 115 946
Príjmové finančné operácie	1 480 000	1 585 423	Výdavkové finančné operácie	1 671 100	1 880 934

Tabuľka 17: Príjmy a výdavky obce Most pri Bratislave – podrobnejšie členenie, zdroj: obec Most pri Bratislave

	2015	2016	2017	2018	2019	2020	2021
Prevod podielu dane z príjmov fyzických osôb	556 988	659 551	847 047	1 093 470	1 316 730	1 358 364	1 511 028
Podiel na dani z nehnuteľností – z pozemkov	73 588	82 666	81 909	80 810	79 809	79 515	83 511
Podiel na dani z nehnuteľností – zo stavieb	58 802	63 428	61 554	59 443	66 210	66 030	78 786
Podiel na dani z nehnuteľností – z bytov a NP	4 013	4 428	4 036	3 896	4 990	4 654	5 396
Daň za psa	3 017	2 888	2 787	2 952	3 748	2 950	3 800
Daň za užívanie verejného priestranstva	850	2 133	523	478	240	87	387
Daň za ubytovanie	173	201	142	0	7	0	0
Podiel na poplatku za komunálny odpad	82 978	95 088	102 685	112 159	130 339	149 348	228 740
Daňové príjmy spolu	780 409	910 383	1 203 008	1 513 161	1 961 327	1 856 596	2 180 505

Tabuľka 18: Vývoj daňových príjmov obce Most pri Bratislave za roky 2015 – 2021, zdroj: obec Most pri Bratislave

Daňové príjmy obce Most pri Bratislave v uplynulých rokoch medziročne narastali. Najväčší podiel na daňových príjmoch tvoril podiel dane z príjmov FO. Tento príjem od roku 2015 vzrástol o približne 171 %. V poslednom riadku nižšie uvedenej tabuľky je súčet všetkých daňových príjmov obce, od roku 2015 ide o nárast celkových daňových príjmov do obecného rozpočtu o takmer 180 %.

Portál INEKO, ktorý hodnotí finančné zdravie obcí hodnotí hospodárenie obce Most pri Bratislave hodnotou 5,9 z maximálnej hodnoty 6, čo predstavuje výborné finančné zdravie obce.



Schéma 3: Hodnotenie finančného zdravia obce Most pri Bratislave, zdroj: INEKO, 2020

## 6. Ex post hodnotenie realizácie predchádzajúceho PHSR

Rok	Názov projektu	Zdroj financovania	Schválený
2015	Informačno-navigačný systém v obci	Vlastné zdroje	áno
2015	Kamerový systém	MV SR/vlastné zdroje	áno
2015	Rekonštrukcia verejného osvetlenia Nálepkova ul.	Vlastné zdroje	áno
2016	Vybudovanie parkoviska pri OÚ	Vlastné zdroje	áno
2016	Rekonštrukcia školskej kuchyne	Vlastné zdroje	áno
2016	Rekonštrukcia VO	Vlastné zdroje	áno
2017	Prístavba Základnej školy	MŠVaV SR /vlastné zdroje	áno
2017	Novostavba Materskej školy	MŠVaV SR/vlastné zdroje	áno
2017	Vybudovanie bezpečných priechodov pre chodcov	Vlastné zdroje	áno
2018	Vybudovanie telocvične ZŠ	MŠVaV SR/vlastné zdroje	áno
2018	Rekonštrukcia miestnej komunikácie Športová	Vlastné zdroje	áno
2018	Vybudovanie oplotenia ZŠ a MŠ	Vlastné zdroje	áno
2018	Vybudovanie parkoviska pri ZŠ	Vlastné zdroje	áno

2018	Vybudovanie urnovej steny	Vlastné zdroje	áno
2019	Vybudovanie multifunkčného ihriska	Úrad vlády SR /vlastné zdroje	áno
2019	Rekonštrukcia hokejbalového ihriska	Úrad vlády SR/vlastné zdroje	áno
2019	Rekonštrukcia spoločenskej sály KD	Vlastné zdroje	áno
2019	Odvodnenie ulice Záhradnej	BSK/vlastné zdroje	áno
2019	Revitalizácia verejného priestranstva – futbalový štadión	BSK/vlastné zdroje	áno
2020	Dobudovanie chodníka k cyklotrase	Vlastné zdroje	áno
2020	Revitalizácia verejného priestranstva - Viktorínka	BSK/vlastné zdroje	áno
2020	Detské ihrisko Viktorínka	Úrad vlády SR/vlastné zdroje	áno
2020	Rekonštrukcia Božia muka	Vlastné zdroje	áno
2020	Prístavba školskej jedálne	MF SR/ vlastné zdroje	áno
2020	Detské ihrisko Studené	Vlastné zdroje	áno
2021	Projekt zelenšia obec	BSK/obec	áno
2021	Vybudovanie cyklo dopravného spojenia Studené – Most pri Bratislave	MIRRI SR/vlastné zdroje	áno
2021	Kompostovanie v obci Most pri Bratislave	Envirofond/vlastn é zdroje	áno
2021	Workoutové ihrisko	BSK/vlastné zdroje	áno
2021	Budovanie a zlepšenie technického vybavenia odborných učební v ZŠ obce Most pri Bratislave	MIRRI SR/vlastné zdroje	áno
2022	Zabezpečenie likvidácie biologicky rozložiteľného kuchynského odpadu	Vlastné zdroje	áno
2022	Zabezpečenie separácie jedlých olejov a stužených tukov	Vlastné zdroje	áno
2022	Vybudovanie cyklo ostrovčeka pohoda	BSK/vlastné zdroje	áno

Tabuľka 19: Zoznam realizovaných projektov, zdroj: obec Most pri Bratislave

Okrem uvedených projektov obec každoročne realizuje niekoľko menších investičných aktivít, hlavne opravy na odstránenie havarijného technického stavu verejnoprospešných stavieb a iného obecného majetku.

## A. II ANALÝZA VONKAJŠIEHO PROSTREDIA

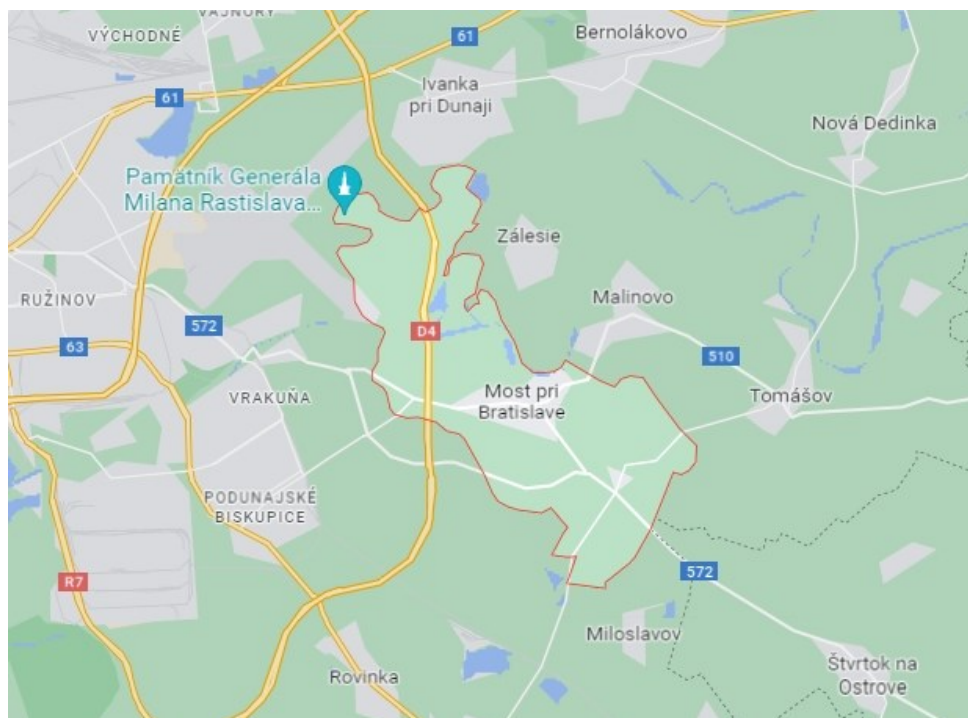
Obec Most pri Bratislave je súčasťou okresu Senec, ktorý spadá pod Bratislavský samosprávny kraj. Bratislavský samosprávny kraj sa rozprestiera v západnej časti Slovenskej republiky. Zo severnej a východnej strany susedí s Trnavským krajom, na juhu hraničí s maďarskou župou Győr-Moson-Sopron (Rábsko–mošonsko–šopronská župa) a na západe s dvomi rakúskymi spolkovými republikami: Niederösterreich (Dolné Rakúsko) a Burgenland. Rozloha Bratislavského samosprávneho kraja je 2 052,7 km<sup>2</sup>, pričom na jeho území sa nachádza 8 okresov. Bratislavský kraj patrí dlhodobo medzi 10 najrozvinutejších regiónov EÚ podľa metodiky Eurostatu, ktorej hlavným a rozhodujúcim indikátorom je HDP na obyvateľa v parite kúpnej sily. Bratislavský kraj tvorí územie s mestským, ale aj vidieckym typom osídlenia.

Kataster obce Most pri Bratislave susedí s obcami a mestami: Ivanka pri Dunaji, Bratislava – Ružinov, Bratislava – Podunajské Biskupice, Bratislava – Vrakuňa. Miloslavov, Malinovo, Dunajská Lužná, Tomášov, Zálesie a Štvrtok na Ostrove.

Katastrálne územie pozostáva z dvoch častí - Most pri Bratislave a Studené. Spolu má výmeru 19,01 km<sup>2</sup>.

V blízkosti sa nachádzajú okresné mesto Senec i krajské mesto Bratislava. Takáto poloha obce predurčuje výbornú dostupnosť zariadení občianskej vybavenosti vyššieho významu (kultúra, nemocnice, stredné a vysoké školstvo), ponúka široké nákupné možnosti, a umožňuje denné dochádzanie za prácou.

Rozvojové osi sú súčasťou vyváženej hierarchizovanej sídelnej štruktúry. Podporujú sídelné väzby medzi obcami a rovnovážny sídelný rozvoj vrátane rozvoja vidieka. Vytvárajú podmienky pre dostupnosť k infraštruktúram, zachovanie a rozvoj prírodného a kultúrneho dedičstva a zabezpečujú požiadavky, ktoré sú na sídelnú štruktúru kladené z hľadiska ekonomických, sociálnych a environmentálnych súvislostí. Rozvojové osi tak efektívne plnia požiadavky trvalej udržateľnosti a vytvárania zdravého a environmentálne vhodného obytného i pracovného prostredia. Obec Most pri Bratislave leží na žitnoostrovno-karpatskej rozvojovej osi „Most pri Bratislave – Malinovo – Zálesie – Ivanka pri Bratislave/Bernolákovo – Chorvátsky Grob“.



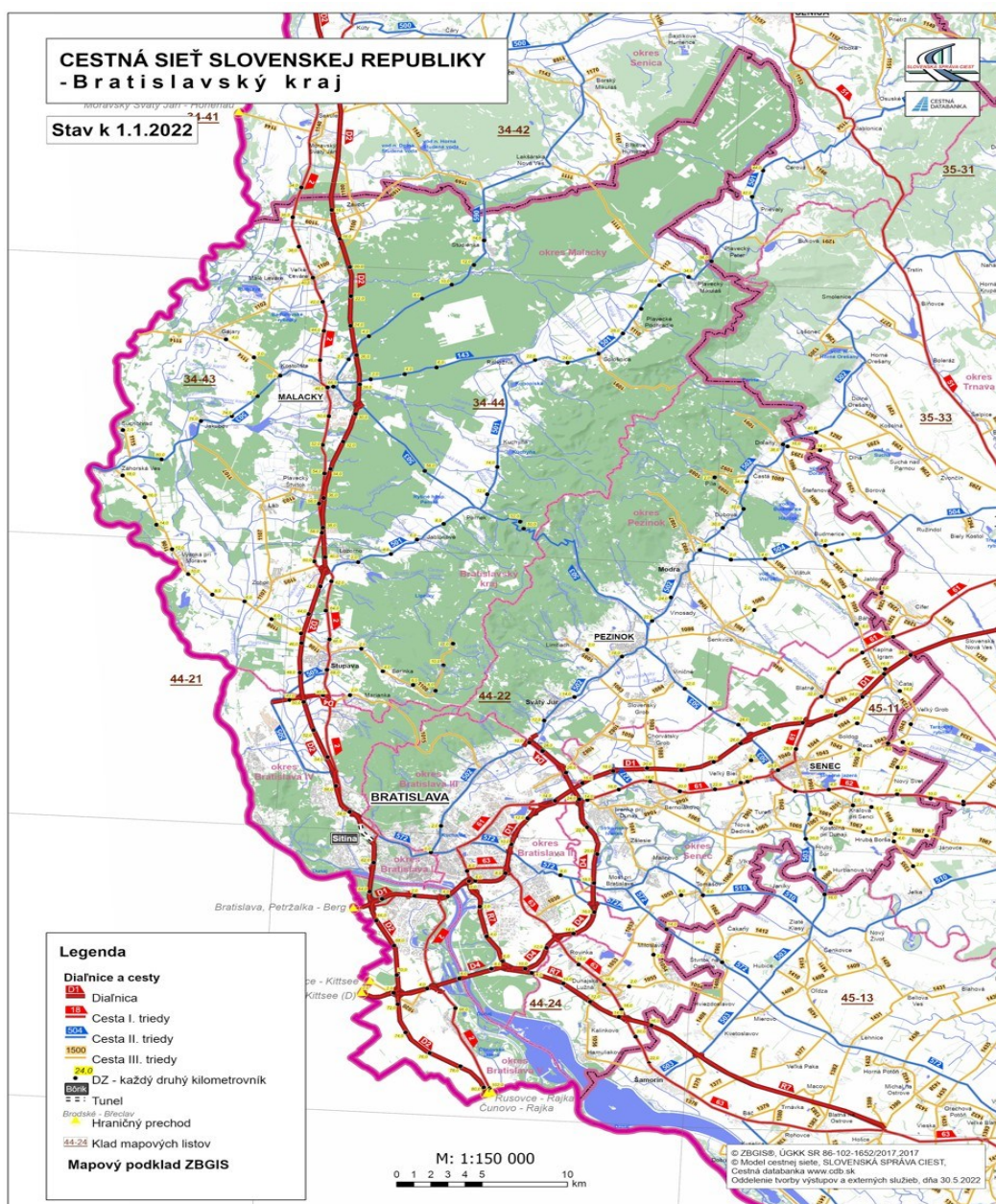
Obrázok 10: Lokalizácia obce Most pri Bratislave, zdroj: Google maps



	časová dostupnosť (min)	priama vzdialenosť (km)	vzdušná vzdialenosť (km)
hlavné mesto: Bratislava	17,6	22,0	12,2
krajské mesto: Bratislava	17,6	22,0	12,2
okresné mesto: Senec	17,7	23,0	12,9

Tabuľka 20: Dostupnosť obce Most pri Bratislave, zdroj ŠÚ SR

## 7. Väzby na dopravné komunikácie



Obrázok 11: Cestná sieť Bratislavského samosprávneho kraja, zdroj: www.cdb.sk

Obec Most pri Bratislave má výhodnú polohu voči hlavným dopravným spojeniam, a to predovšetkým vďaka blízkosti okresného mesta Senec a krajského mesta Bratislava.

Cestná doprava je jedným z kľúčových faktorov rozvoja regiónov ako takých. Stav cestnej infraštruktúry v Bratislavskom kraji sa vyznačuje relatívne veľkou hustotou, s vysokým podielom ciest vyšších tried.



Obrázok 12: Cestná sieť okresu Senec, zdroj: [www.cdb.sk](http://www.cdb.sk)

## Cestná, železničná a letecká doprava

Vybavenie obce dopravnou infraštruktúrou je podobné regiónu. Obec Most pri Bratislave má výhodnú polohu voči hlavným dopravným koridorom nadregionálneho až medzinárodného významu, ktoré sa viažu k nultému dopravnému okruhu a mimoúrovňovému križovaniu v západnej časti pri vstupe do obce. Katastrálnym územím obce prechádzajú cesty II. a III. triedy:

- II/572 Bratislava – Štvrtok na Ostrove
- II/510 Most pri Bratislave – Tomášov
- III/1053 Dunajská Lužná – Tomášov
- III/1030 Most pri Bratislave – Bratislava

30. júla 2020 bola otvorená novopostavená preložka cesty II/572 medzi Vrakuňou a Mostom pri Bratislave, ktorá vedie ponad diaľnicu D4.

Opravu a údržbu ciest II. a III. triedy na celom území okresu zabezpečuje v zmysle zákona o pozemných komunikáciách rozpočtová organizácia Správa ciest Bratislavského samosprávneho kraja, patriaca pod Bratislavský samosprávny kraj. Obec zabezpečuje rekonštrukciu a údržbu infraštruktúru miestnych komunikácií a chodníkov. Niektoré miestne



komunikácie v obci Most pri Bratislave nie sú vo vyhovujúcom stave a obec plánuje ich rekonštrukciu.

V obci Most pri Bratislave sa nachádza viacero autobusových zastávok. Obyvatelia obce majú zabezpečený prístup do okolitých obcí a miest prostredníctvom prímestských autobusových liniek. V obci Most pri Bratislave sú zastávky využívané aj pre súkromných prepravcov podnikajúcich v oblasti autobusovej dopravy.

Obcou Most pri Bratislave neprechádza železničná infraštruktúra, avšak v krajskom meste Bratislava (vzdialenom približne 17 km) sa nachádza frekventovaná medzinárodná trasa. Z tejto železničnej stanice je možné sa napojiť na prímestské, diaľkové linky, ale aj medzinárodné linky.

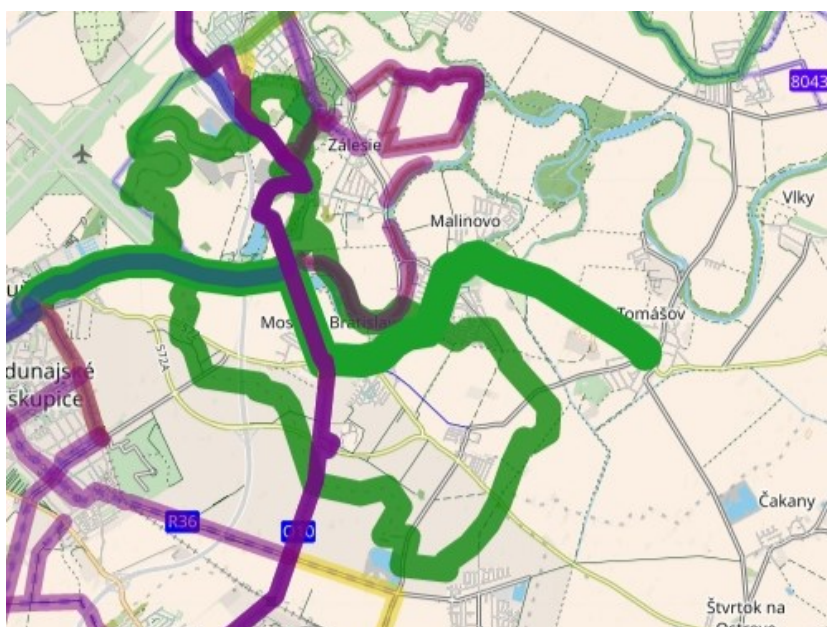
Obyvatelia obce Most pri Bratislave nemajú priamu väzbu na leteckú dopravu, avšak pre obyvateľov mesta, turistov a priemysel sú k dispozícii relatívne blízko situované letiská v Bratislave a vo Viedni.

## Cyklistická doprava a pešia doprava

V obci je vybudovaná sieť cyklistických trás. Obcou Most pri Bratislave prechádzajú cyklotrasy:

- Trasa č. 8011, žltá farba, celková dĺžka 19 km
- Vrakuňa – Most pri Bratislave – Tomášov, zelená farba, celková dĺžka 12,1 km
- Vysoká pri Morave – Borinka – Svätý Jur – Hamuliakovo, modrá farba, celková dĺžka 65 km
- SacraVelo, modrá farba, celková dĺžka 72 km
- Mohyla M. R. Štefánika – Bernolákovo – Senec, zelená farba, celková dĺžka 20 km
- „10. okruh“, fialová farba, celková dĺžka 34 km
- Tour de Zálesie, fialová farba, celková dĺžka 8,3 km

Z obce je možné napojiť sa aj na ďalšie existujúce cyklotrasy v okolí.



Obrázok 13: Sieť cyklotrás v obci Most pri Bratislave, zdroj: [www.oma.sk](http://www.oma.sk)

Chodníky v obci Most pri Bratislave sú vo vyhovujúcom stave, niektoré z nich si však budú vyžadovať postupnú rekonštrukciu vzhľadom na ich postupné opotrebenie a zhoršovanie stavu.

Okolie obce Most pri Bratislave ponúka veľa možností na aktívne využitie voľného času a na pešiu turistiku. Najvyhľadávanejšími turistickými cieľmi v okolí do 15 km od obce sú napríklad jazero Zelená voda, jazero Štrkovka, jazerá Nové Košariská rozhľadňa Hniezdo a Bobří hrad, hrad Čeklís a mnoho ďalších. K týmto cieľom vedú riadne značené turistické chodníky a sú dobre prístupné.

## 8. Prírodné pomery



### Prírodné podmienky

Obec Most pri Bratislave je situovaná na Podunajskej nížine v severozápadnej časti Žitného ostrova pri rieke Malý Dunaj. Kataster obce Most pri Bratislave je súčasťou podsústavy Panónskej panvy, provincii Západopanónskej panvy, subprovincii Malej dunajskej kotliny, oblasti Podunajskej nížiny. Terén obce je rovinný, s nadmorskou výškou 128 m n. m. v katastrí.

### Klimatické pomery

Most pri Bratislave možno zaradiť medzi teplé klimatické oblasti, ktoré charakterizuje teplé podnebie. Teplú klimatickú oblasť charakterizuje viac ako 50 letných dní (dni s teplotou vzduchu minimálne 25 °C). Na podnebie vplýva teplý vzduch prúdiaci z Podunajskej nížiny.



### Pôdne pomery, lesy a voda



V Podunajskej nížine sa popri Dunaji a Malom Dunaji nachádzajú prevažne fluvizeme, nívne karbonátové pôdy na holocénnych aluviálnych sedimentoch. Profily týchto pôd majú obyčajne geologické zvrstvenie, na vrchu sú obyčajne hliny, pod nimi štrková vrstva, potom piesčitá a zase štrková. Na aluviálnych náplavoch s vysokou hladinou podzemnej vody, pravidelne zaplavovaných a na podmáčaných sprašiach sa vytvorili lužné pôdy kvalitou blízke sa černoze.

Základným právnym predpisom upravujúcim starostlivosť o lesy je Zákon č. 326/2005 Z. z. Zákon o lesoch (v znení č. 275/2007 Z. z., 359/2007 Z. z., 360/2007 Z. z., 540/2008 Z. z., 499/2009 Z. z., 117/2010 Z. z., 96/2012 Z. z., 345/2012 Z. z., 115/2013 Z. z., 180/2013 Z. z., 182/2014 Z. z.). Lesy ovplyvňujú a zlepšujú podnebie, vodné a pôdne pomery, vytvárajú prirodzené prostredie pre mnohé druhy rastlín a živočíchov, aj ich spoločenstiev, uchovávajú prírodné krásy a sú aj zdrojom zdravia a osvieženia obyvateľstva. Na území obce a v tesnej blízkosti katastra obce majú lesy pomerne nízke zastúpenie – lesné pozemky v katastrí obce Most pri Bratislave zaberajú približne 2 % z celkovej výmery.

Právna starostlivosť o vodu je vymedzená v zákone č. 409/2014 Z.z. o vodách a o zmene a doplnení niektorých zákonov (vodný zákon). Po hydrologickej stránke patrí dotknuté územie do základného povodia rieky Dunaj. Územím obce preteká rieka Malý Dunaj. Územie obce sa nachádza v chránenej vodohospodárskej oblasti Žitný ostrov. V okolí obce sa nachádza viacero jazier, ktoré slúžia na rekreáciu, ale aj na rybárčenie.

## Rastlinstvo a živočíšstvo

Na území Podunajskej nížiny sa nachádza množstvo biotopov, ekotopov, ekosystémov a stanovišť s obrovským množstvom rastlinných i živočíšnych druhov. Hlavnými drevinami rastúcimi v okolí Malého Dunaja sú topol čierny, topol biely, vrbka krehká, vrbka biela, jaseň štíhly, jelša lepkavá a iné. Bohato sú zastúpené aj kroviny.

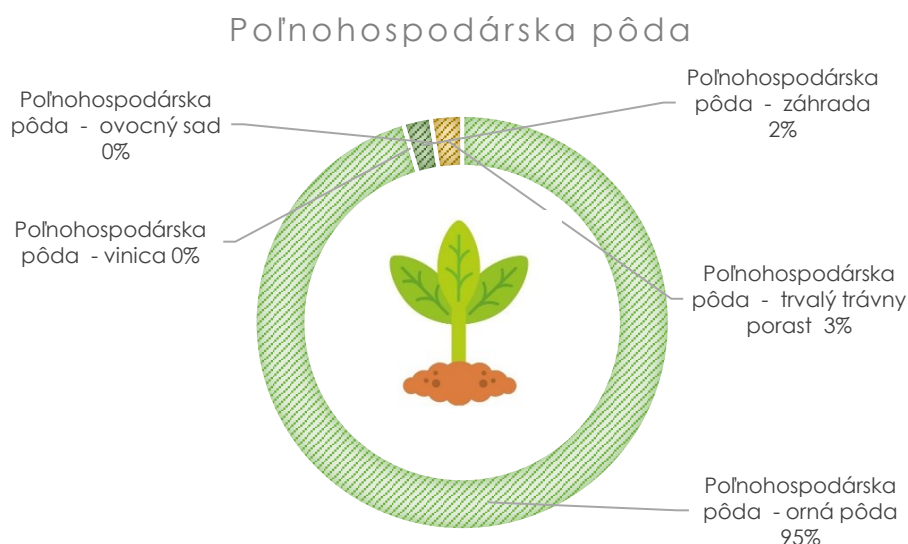


Veľmi vzácna a pestrá je aj fauna. Vyskytuje sa tu veľké množstvo rôznych suchozemských stavovcov, obojživelníkov a plazov. Bohato sú zastúpené aj populácie vtáctva, najmä stepné a vodné vtáctvo. Z cicavcov sú tu zastúpené najmä kuna červenobruchá, vydra riečna a ondatra pižmová. Obojživelníky vyskytujúce sa v okolí Malého Dunaja sú najmä skokan rapotavý a skokan zelený. Z hmyzu je to napríklad roháč obyčajný. Vo vodách Malého Dunaja sa nachádza množstvo rýb.

## 9. Využitie zeme

Celková výmera obce Most pri Bratislave je 19 010 163 m<sup>2</sup>. Poľnohospodárska pôda tvorí 14 968 681 m<sup>2</sup>, čo predstavuje približne 79 % z celkovej výmery. Poľnohospodárska pôda je využívaná prevažne ako orná pôda, tzn. polia na poľnohospodárske účely. Územie obce je nížinného typu s vhodnými pôdnymi a klimatickými podmienkami pre poľnohospodársku činnosť. Pôdno-ekologickým podmienkam zodpovedá i štruktúra osevných plôch.

Nepoľnohospodárska pôda v obci tvorí približne 21 % z celkovej výmery. Ide väčšinou o zastavané plochy a ostatné plochy.



Graf 14: Využitie poľnohospodárskej pôdy v obci Most pri Bratislave, zdroj: ŠÚ SR

## Nepoľnohospodárska pôda



Graf 15: Využitie nepoľnohospodárskej pôdy v obci Most pri Bratislave, zdroj: ŠÚ SR

## 10. Životné prostredie

### Kvalita životného prostredia

Zákon č. 137/2010 Z.z. Zákon o ovzduší (v znení č. 318/2012 Z.z., 180/2013 Z.z., 350/2015 Z.z.) upravuje práva a povinnosti právnických a fyzických osôb pri ochrane ovzdušia pred vnášaním znečisťujúcich látok ľudskou činnosťou. Územie Bratislavského kraja patrí k územiám so stredne znečisteným ovzduším. Hlavné zdroje znečisťovania ovzdušia pochádzajú z bodových zdrojov priemyselnej prevádzky (Slovnaft, Volkswagen, CRH (Holcim) a iné), ale aj z mobilných zdrojov - automobilová doprava. Vzhľadom k všeobecne priaznivým klimatickým a mikroklimatickým pomerom je územie veľmi dobre prevetrávané, v dôsledku čoho dochádza k pomerne rýchlemu a účinnému rozptylu emitovaných znečisťujúcich látok. Z hľadiska zdrojov znečistenia sa podieľajú na znečistení ovzdušia najmä energetické zdroje priemyselných podnikov, centrálné tepelné zdroje, blokové kotolne, domáce kúreniská, automobilová doprava a prach z ulíc, z nespevnených plôch a poľnohospodárskej pôdy. Hlavnými znečisťovateľmi ovzdušia v okrese Senec sú:

- BPS Senec, s.r.o.
- AGROMAČAJ a.s.
- Compass Europe, s.r.o.
- Doprastav Asfalt

Vo všeobecnosti zásadný problém z hľadiska vplyvov na kvalitu vôd vytvárajú sídelné aglomerácie, (najmä odpadové vody z priemyselných zariadení, zariadení na spracovanie a zneškodňovanie odpadu a iné), poľnohospodárstvo (používanie agrochemikálií a ich priame uvoľňovanie), fažba nerastných surovín a skládky odpadov. K znečisteniu podzemných vôd nemalou mierou prispievajú aj sídla vidieckeho charakteru bez kanalizácie a čistiarne odpadových vôd. Územie okresu Senec má pomerne priaznivé hydrogeologické pomery. Do katastra obce zasahuje svojím okrajom aj CHVO Žitný ostrov.

Pôda je nezastupiteľnou zložkou životného prostredia, ktorá popri produkčnej funkcii plní aj ekologickú a environmentálnu funkciu. Spôsob využívania pôdy musí byť primeraný



prírodným podmienkam, musí zaručovať zachovanie a obnovu jej prirodzených vlastností, a nesmie ohrozovať ekologickú stabilitu územia. Priaznivé pôdno - klimatické pomery zaraďujú Bratislavský kraj z celoslovenského pohľadu k regiónom s vysokým poľnohospodárskym potenciálom na Slovensku. Poľnohospodárska pôda je najdôležitejším (neobnoviteľným) prírodným zdrojom nielen z hľadiska výmery, ale i z hľadiska bonity pôdy. Na kvalitu pôdy v riešenom území nepriaznivo vplyva najmä poľnohospodárstvo (používanie agrochemikálií a ich priame uvoľňovanie).

Základným právnym predpisom pri predchádzaní vzniku odpadov a pri nakladaní s odpadmi je Zákon č.79 zo 17. marca 2015 o odpadoch a o zmene a doplnení niektorých zákonov a tiež v zmysle vyhlášky Ministerstva životného prostredia SR č. 310/2013 Z.z. o vykonaní ustanovení zákona o odpadoch. Produkcia odpadov v jednotlivých okresoch Bratislavského kraja je rozdielna, čo je ovplyvnené miestnou charakteristikou územia, zložením a počtom obyvateľov a množstvom výrobných podnikov na území. Tvorbu odpadov a spôsob nakladania s odpadmi môže regulovať obec prostredníctvom vydávania všeobecných záväzných nariadení o nakladaní s odpadmi s právnou vymožitelnosťou, ktoré občanom diktujú povinnosti pri nakladaní s odpadmi. V obci je zavedený zber zmesového komunálneho odpadu a separovaný zber odpadu (plastov, papiera, skla, biologického odpadu, batérií, veľkoobjemových odpadov, textilu, stavebných odpadov, elektronického odpadu a iných nebezpečných odpadov).

### **Ochrana prírody a chránené územia**

Ochranou prírody a krajiny sa rozumie obmedzovanie zásahov, ktoré by mohli ohroziť, poškodiť alebo zničiť rôzne formy života, prírodné dedičstvo, vzhľad krajiny a znížiť jej ekologickú stabilitu. Cieľom ochrany prírody a krajiny je zabezpečiť optimálne využitie krajiny aj pre budúce generácie.

V riešenom území sa ochrana prírody a krajiny zabezpečuje v zmysle zákona NR SR č. 543/2002 Z. z. o ochrane prírody a krajiny.

Na území Bratislavského samosprávneho kraja sa nachádzajú 3 chránené krajinné oblasti, 61 chránených maloplošných území, 58 území európskeho významu Európskej sústavy chránených území Natura 2000 a 5 chránených vtáčích území Európskej sústavy chránených území Natura 2000, ktoré je možné prepojiť s turizmom, rekreáciou, športovaním, vzdelávaním a podpore trvalej udržateľnosti.

V katastrálnom území obce Most pri Bratislave sa nenachádza žiadne chránené územie.

Natura 2000 je súhrnný názov sústavy chránených území členských krajín Európskej únie a hlavným cieľom jej vytvorenia je zachovanie prírodného dedičstva. Táto sústava chránených území má zabezpečiť ochranu najzväčnejších a najviac ohrozených druhov voľne rastúcich rastlín, voľne žijúcich živočíchov a prírodných biotopov vyskytujúcich sa na území štátov Európskej. Sústavu NATURA 2000 tvoria dva typy území: chránené vtáčie územia a územia európskeho významu. Kataster obce Most pri Bratislave nespadá do sústavy chránených území NATURA 2000.

### **Prvky nadregionálneho a regionálneho územného systému ekologickej stability**

Na území obce Most pri Bratislave sa nachádza niekoľko prvkov nadregionálneho a regionálneho územného systému ekologickej stability. Ide najmä o nadregionálny koridor Malý Dunaj, ktorý prepája nadregionálny biokoridor Dunaja s biocentrami v okrese Bratislava. Prechádza tokom Malého Dunaja a jeho meandrmi. Nachádzajú sa tu brehové porasty, najmä vrbovo-topolové a lúčne. Okrem neho sa tu nachádza nadregionálny biokoridor Šúrsky kanál.

Na území sa tiež nachádza prvok regionálneho územného systému ekologickej stability – regionálny biokoridor Dunaj – Malý Dunaj, ktorý prepája dva nadregionálne biokoridory a biocentrum Sobroš. Na území sa nachádzajú najmä lužné lesy.

## 11. Cestovný ruch

Podporu cestovného ruchu v Slovenskej republike upravuje zákon č. 91/2010 Z.z. v znení č. 556/2010 Z. z., 386/2011 Z. z., 352/2013 Z. z., 415/2013 Z. z. o podpore cestovného ruchu.

Stratégia rozvoja cestovného ruchu Slovenska do roku 2020 na základe kultúrneho, historického a prírodného potenciálu cestovného ruchu na Slovensku z dlhodobého hľadiska predurčuje hlavné druhy cestovného ruchu, ktorými sú:

- letný cestovný ruch,
- zimný cestovný ruch,
- kúpeľný a zdravotný cestovný ruch,
- kultúrny a mestský cestovný ruch
- kongresový cestovný ruch,
- vidiecky cestovný ruch a agroturistika
- doplnkové formy cestovného ruchu

Cestovný ruch tvorí dôležitú súčasť regionálnej ekonomiky Bratislavského kraja. Krajina a prírodné prostredie Bratislavského kraja je žiadaný atraktívny cieľ pre turistov a poskytuje možnosti pre vznik nových produktov v cestovnom ruchu.

Okolie obce Most pri Bratislave ponúka veľa možností na aktívne využitie voľného času a na pešiu turistiku. Najvyhľadávanejšími turistickými cieľmi v okolí do 15 km od obce sú napríklad jazero Zelená voda, jazero Štrkovka, jazerá Nové Košariská rozhľadňa Hniezdo a Bobrý hrad, hrad Čeklís a mnoho ďalších . K týmto cieľom vedú riadne značené turistické chodníky a sú dobre prístupné.

Základným predpokladom ďalšieho úspešného rozvoja cestovného ruchu je zodpovedajúca infraštruktúra, adekvátne úrovne poskytovaných služieb, propagácia regiónu a nadväzovanie spolupráce medzi jednotlivými poskytovateľmi služieb v oblasti cestovného ruchu.



## A. III ZHODNOTENIE SÚČASNÉHO STAVU ÚZEMIA

### 12. SWOT analýza a syntéza jej výsledkov

SWOT analýza predstavuje jeden z najvýznamnejších nástrojov na zhodnotenie silných a slabých stránok územia, jeho príležitostí a ohrození s cieľom stanoviť jeho špecifické prednosti, ktoré možno považovať za faktory budúceho rozvoja a súčasne rozhodnúť o opatreniach na odstránenie nedostatkov, ktoré obmedzujú jeho konkurencieschopnosť a budúci rozvoj.

SWOT analýza hodnotí vnútorné a vonkajšie faktory: vnútorné faktory zahŕňajú hodnotenie silných (Strengths) a slabých stránok (Weaknesses) územia; vonkajšie faktory zahŕňajú hodnotenie príležitostí (Opportunities) a ohrození (Threats) súvisiacich s okolitým prostredím, s ktorým je dané územie v interakcii. Kvalitne spracovaná SWOT analýza predstavuje východiskový podklad pre stanovenie vhodnej stratégie pre budúci rozvoj územia. K určeniu stratégie dochádza vzájomným porovnávaním vnútorných a vonkajších faktorov: uskutočňuje sa komparácia vnútorných silných stránok a vonkajších príležitostí s cieľom stanoviť aktívnu rozvojovú stratégiu s prihliadnutím na územné špecifiká. Na strane druhej sa dáva do súladu množina slabých stránok s vonkajšími ohrozeniami s cieľom identifikovať najrizikovejšie faktory, ktoré bude treba aktívnou politikou eliminovať alebo celkom odstrániť.



SILNÉ STRÁNKY	SLABÉ STRÁNKY
<b>Obyvateľstvo</b>	
<ul style="list-style-type: none"> <li>+ Nárast počtu obyvateľov prísťahovaním</li> <li>+ podiel ekonomicky aktívneho obyvateľstva</li> <li>+ priaznivá veková štruktúra obyvateľstva</li> <li>+ nízka úroveň nezamestnanosti</li> <li>+ záujem občanov o verejné dianie v obci</li> <li>+ nízka miera obyvateľov pochádzajúcich zo znevýhodneného prostredia</li> </ul>	<ul style="list-style-type: none"> <li>- nedostatok stavebných pozemkov</li> <li>- vysoká hustota zaľudnenia</li> </ul>
<b>Občianska vybavenosť a technická infraštruktúra</b>	
<ul style="list-style-type: none"> <li>+ prítomnosť materskej školy</li> <li>+ prítomnosť základnej školy</li> <li>+ prítomnosť materského centra</li> <li>+ prítomnosť zdravotného strediska a lekárne</li> <li>+ prítomnosť pošty</li> <li>+ elektrifikácia obce</li> <li>+ verejný vodovod a plynofikácia</li> <li>+ úplné pokrytie signálom mobilných operátorov</li> <li>+ fungujúce odpadové hospodárstvo a separovaný zber</li> <li>+ verejné osvetlenie</li> <li>+ kultúrne a športové podujatia</li> </ul>	<ul style="list-style-type: none"> <li>- nevyhovujúci technický stav niektorých miestnych komunikácií a chodníkov</li> <li>- absencia inštitúcií poskytujúcich sociálne služby pre seniorov a iné cieľové skupiny</li> <li>- nedostatočné nákupné možnosti</li> <li>- nedostatočné kapacity inštitúcií z dôvodu prílivu obyvateľstva</li> </ul>
<b>Samospráva</b>	
<ul style="list-style-type: none"> <li>+ stabilná finančná situácia obce</li> <li>+ aktívne úsilie samosprávy o získanie finančných prostriedkov na rozvojové zámery obce</li> <li>+ aktívne úsilie samosprávy pri organizácii spoločenských, kultúrnych a športových akcií</li> </ul>	<ul style="list-style-type: none"> <li>- nízka elektronizácia samosprávy najmä v oblasti komunikácie s občanmi obce</li> </ul>



<ul style="list-style-type: none"> <li>+ aktívne úsilie samosprávy pri podpore aktivít pre mládež</li> <li>+ informovanie verejnosti</li> </ul>	
<b>Poloha a doprava</b>	
<ul style="list-style-type: none"> <li>+ výhodná poloha vzhľadom na dostupnosť do administratívnych celkov vyššieho rádu (okresné/ krajské mesto)</li> <li>+ dostupnosť autobusovej dopravy</li> <li>+ cyklotrasy</li> <li>+ uspokojivá poloha vzhľadom na dopravné koridory národného a medzinárodného významu</li> </ul>	<ul style="list-style-type: none"> <li>- absencia železničnej stanice</li> <li>- absencia MHD</li> <li>- nevyhovujúci stav viacerých úsekov ciest nižšej kategórie spájajúcich obec s jej bezprostredným okolím</li> <li>- nevyhovujúci stav niektorých chodníkov</li> </ul>
<b>Prírodné podmienky, využitie územia a cestovný ruch</b>	
<ul style="list-style-type: none"> <li>+ relatívne dobrá kvalita životného prostredia v obci</li> <li>+ separácia odpadu v obci</li> <li>+ spracovaný program odpadového hospodárstva</li> <li>+ existencia prírodného bohatstva a kultúrnych pamiatok</li> </ul>	<ul style="list-style-type: none"> <li>- nedostatočná propagácia obce z hľadiska atrakcií cestovného ruchu</li> <li>- nerozvinutá turistická infraštruktúra</li> <li>- nedostatok zelene a absencia oddychových zón</li> </ul>
<b>PRÍLEŽITOSTI</b>	<b>OHROZENIA</b>
<ul style="list-style-type: none"> <li>↑ možnosť čerpania finančných prostriedkov zo štrukturálnych fondov EÚ</li> <li>↑ posilnenie aktivít zameraných na propagáciu obce</li> <li>↑ lepšia elektronizácia samosprávy</li> <li>↑ zvýšenie spolupatričnosti a povedomia obyvateľov s cieľom zveladenia obce a zvýšenia jeho atraktivity pre život a pre návštevu</li> <li>↑ dobudovanie a rekonštrukcia technickej infraštruktúry</li> <li>↑ vyriešenie dopravnej situácie</li> <li>↑ dobudovanie a rekonštrukcia športových objektov</li> <li>↑ zlepšenie spolupráce s okolitými samosprávami na regionálnej úrovni</li> </ul>	<ul style="list-style-type: none"> <li>↓ nedostatok finančných prostriedkov na realizáciu väčších rozvojových zámerov</li> <li>↓ absencia vhodných výziev v oblasti čerpania nenávratných finančných príspevkov</li> <li>↓ náročnosť spracovania rozvojových projektov z hľadiska finančného a odborných kapacít</li> <li>↓ predlžovanie času a predražovanie realizovaných projektov</li> <li>↓ zmeny v legislatíve</li> <li>↓ oslabenie národnej ekonomiky</li> </ul>

↑	rekonštrukcia a ochrana pamiatok	
↑	skvalitnenie technického vybavenia obecných budov a škôl	
↑	zriadenie širšej ponuky sociálnych služieb v obci	
↑	budúci očakávaný prílev investorov do obce	

Tabuľka 21: SWOT analýza obce Most pri Bratislave zdroj: vlastné spracovanie

### 13. Hlavné disparity a faktory rozvoja

Na základe vykonanej SWOT analýzy je možné identifikovať kľúčové disparity a faktory rozvoja územia. Kombináciou silných stránok a príležitostí získame hlavné faktory rozvoja, naopak, kombináciou slabých stránok a ohrození môžeme identifikovať hlavné disparity. Poznanie hlavných faktorov ako aj disparít prispieva k formulácii vhodnej stratégie, ktorou by sa v budúcnosti obec mala uberať.

Hlavné faktory rozvoja +	Hlavné disparity -
+ rast počtu obyvateľov	- vysoká hustota zaľudnenia
+ priaznivá veková štruktúra obyvateľstva	- nedostatočne vybudovaná infraštruktúra sociálnych služieb
+ prítomnosť materskej a základnej školy	- nedostatočné využitie rozvojového potenciálu obce
+ poskytovanie zdravotnej starostlivosti minimálne v základnom rozsahu	- absencia širšej ponuky tovarov a služieb
+ stabilná finančná situácia obce a proaktívny prístup predstaviteľov samosprávy pri rozvojových projektoch	
+ uspokojivá poloha obce, ktorá umožňuje dostupnosť, resp. dochádzku za prácou do okolitých obcí a miest	

Tabuľka 22: Hlavné faktory rozvoja a hlavné disparity obce Most pri Bratislave, zdroj: vlastné spracovanie

### 14. Budúci rozvoj obce

Podoba budúceho rozvoja obce Most pri Bratislave bude závisieť od mnohých faktorov, z ktorých väčšina je zachytená aj vo vyššie uvedenej SWOT analýze. Svoju zásluhu na rozvoji obce budú mať všetci aktéri, ktorí sa podieľajú na tvorbe verejnej politiky samosprávy - zástupcovia samosprávy, ale aj občania a podnikateľské subjekty, či organizácie pôsobiace v Moste pri Bratislave. Zmierňovanie disparít sa stane efektívnejšie, ak sa rozvojové snahy zacielia na oblasti, ktoré sú z hľadiska potrieb občanov považované za najproblematickejšie a najakútnejšie. V neposlednom rade bude budúci rozvoj obce závisieť aj od vývoja národného hospodárstva a ekonomickej situácie na nadnárodnej úrovni. Významný vplyv na realizáciu rozvojových aktivít obcí má aj smerovanie politiky súdržnosti Európskej únie, ktorá je vykonávaná prostredníctvom európskych fondov a jedným z jej cieľov je aj zmierňovanie regionálnych rozdielov.



## 15. STEEP analýza

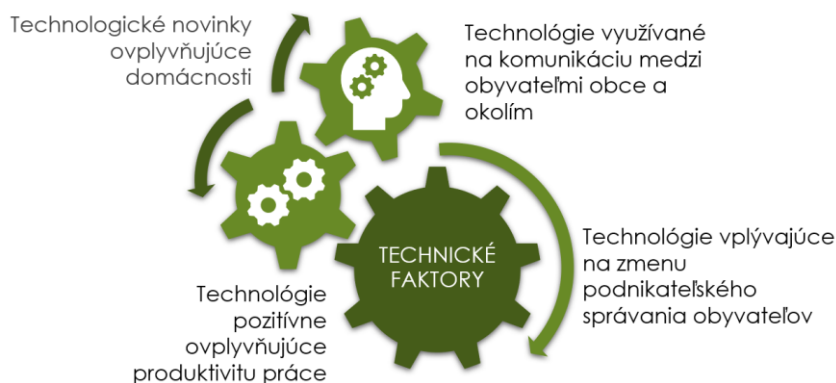
Okrem SWOT analýzy je veľmi často používaná v strategickom plánovaní i takzvaná STEEP analýza, ktorá sa zameriava na komplex sociálnych, technických, ekonomických, ekologických a politických faktorov. Spoločenské faktory zahŕňajú predovšetkým faktory súvisiace so spôsobom života ľudí, ako napríklad demografické faktory, úroveň vzdelania, štruktúru školstva a mnoho ďalších príbuzných faktorov. Technické faktory predstavujú všetky faktory, ktoré súvisia s vývojom výrobných prostriedkov, materiálov, procesov, know-how a nových technológií, ktoré majú dopad na obec/región. Ekonomické faktory odrážajú hospodársky vývoj na mezo a makro úrovni a sú v nich obsiahnuté toky financií, tovarov, informácií a energií, problematika nezamestnanosti, platových podmienok, konkurencie a ďalších faktorov, ktoré môžu mať dopad na rozvoj územia. Z ekologických faktorov sa prihliada najmä na trvalo udržateľný rozvoj krajiny, ktorý úzko súvisí s limitovanými zdrojmi a stále narastajúcimi nárokmi na ich využívanie. Politické faktory predstavujú všetky faktory vyššej politickej moci, od štátnej až po medzinárodnú úroveň. Tieto faktory tvoria právny rámec podporujúci alebo, naopak, brzdiaci rozvoj obce.

### STEEP analýza obce Most pri Bratislave

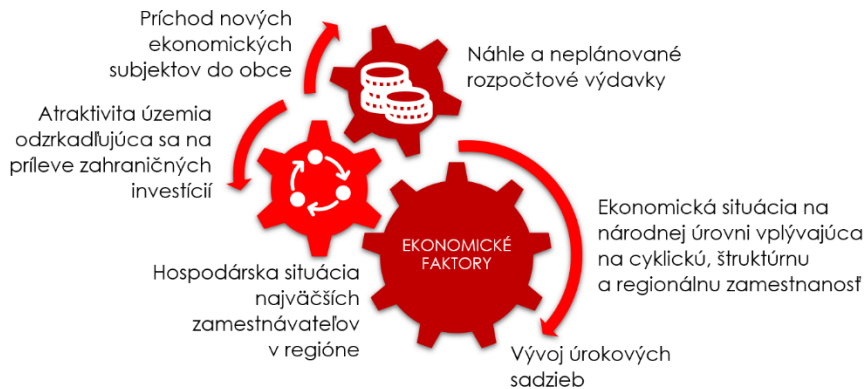
## SOCIÁLNE FAKTORY



## TECHNICKÉ FAKTORY



# EKONOMICKÉ FAKTORY



# EKOLOGICKÉ FAKTORY



# POLITICKÉ FAKTORY



## 16. Výsledky dotazníkového prieskumu

V záujme zapojiť obyvateľov do tvorby PHRSR bol vytvorený dotazník, ktorý bol dostupný v elektronickej forme. Dotazník bol rozdelený na 2 časti – úvodnú a hlavnú časť. Cieľom úvodnej časti bolo zistenie základných charakteristík o respondentoch, hlavná časť bola zameraná na zisťovanie spokojnosti a názorov na rozvoj obce Most pri Bratislave.

Zber dotazníkov bol ukončený v auguste 2022. Príležitosť vyjadriť svoj názor využilo celkovo 182 občanov.

Zo 182 dotazníkov 67,60 % vyplnili ženy a 32,40 % muži.

Najpočetnejšiu skupinu tvorili respondenti, ktorí bývajú v obci Most pri Bratislave 1 – 5 rokov (34,60 %). Nasledovala skupina respondentov, ktorí v obci bývajú 6 – 10 rokov v zastúpení takmer 25 % a obyvatelia žijúci v obci 11 – 15 rokov, ktorí sa na vzorke podieľali 16,50 %. Obyvatelia, ktorí v obci bývajú dlhšie ako 21 rokov tvorili 15,50 % respondentov. Ostatné skupiny sa na vzorke respondentov nepodieľali vo významnej miere.

Pokiaľ ide o vekovú štruktúru respondentov, najpočetnejšia skupina 43,10 % respondentov bola vo veku 30 - 39 rokov, druhú najpočetnejšiu skupinu (31,50 %) tvorili respondenti vo veku 40 - 49 rokov. Do dotazníkového prieskumu sa zapojilo aj 15,50 % obyvateľov vo veku 20 – 29 rokov. Ostatné vekové skupiny tvorili dokopy 9,90 %.

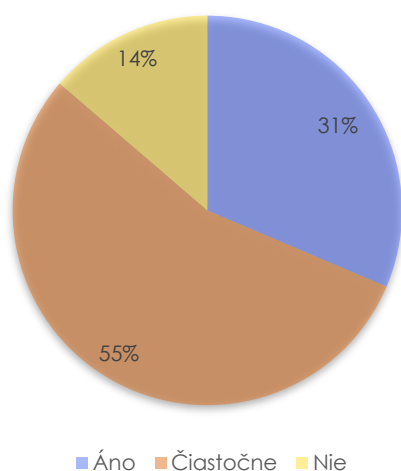
Z hľadiska vzdelanostnej štruktúry malo v čase konania sa prieskumu najviac respondentov (48,00 %) dosiahnuté vysokoškolské vzdelanie II. stupňa. Ďalšími početnými skupinami, ktoré prejavili záujem o účasť v dotazníkovom prieskume, boli osoby so stredným odborným vzdelaním (15,90 %) osoby vyučené s maturitou (12,60 %) a osoby s vysokoškolským vzdelaním I. stupňa (7,10 %). Ostatné skupiny sa na vzorke respondentov nepodieľali vo významnom zastúpení.

45,10 % respondentov tvorili osoby zamestnané v súkromnom sektore. 20,90 % respondentov v čase zisťovania pracovalo vo verejnom sektore. Podnikatelia tvorili 12,10 % z respondentov. Na materskej alebo rodičovskej dovolenke bolo v čase zisťovania 15,30 % respondentov. Zvyšok tvorili študenti, dôchodcovia alebo nezamestnané osoby, tieto sa však na vzorke nepodieľali vo významnej miere.

V nasledujúcej časti prinášame výsledky dotazníkového prieskumu:

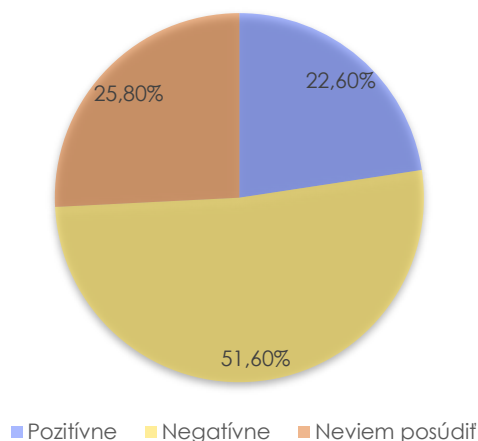
S bývaním v obci Most pri Bratislave je spokojných 31,40 % respondentov, čiastočne spokojných 54,90 % a nespokojných 13,70 % obyvateľov zapojených do prieskumu.

Ste spokojný/á s bývaním v obci?



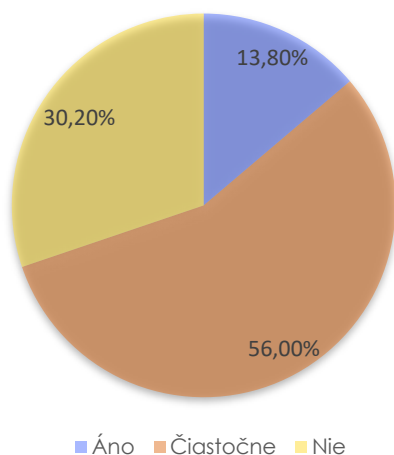
Rozvoj obce v posledných rokoch hodnotí 22,60 % respondentov pozitívne, 25,80 % respondentov svoj postoj k rozvoju obce Most pri Bratislave nevedelo posúdiť. Zvyšných 51,60 % obyvateľov, ktorí sa zapojili do dotazníkového prieskumu hodnotí rozvoj obce Most pri Bratislave negatívne.

Ako hodnotíte rozvoj a napredovanie obce v posledných 5 rokoch?



Celkom 30,20 % respondentov nepozná rozvojové plány obce, 56,00 % rozvojové plány pozná čiastočne. Zvyšných 13,80 % respondentov sa vyjadrilo, že rozvojové plány obce Most pri Bratislave pozná.

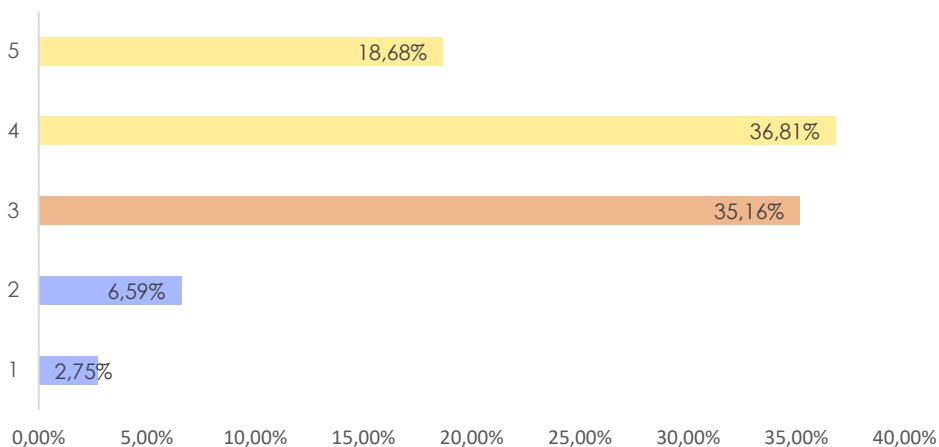
Poznáte rozvojové plány svojej obce?



Respondenti dostali možnosť ohodnotiť známku niektoré z oblastí, ktoré sa týkajú života v obci. Znamka 1 znamenala najlepší výsledok a znamka 5 najhorší.

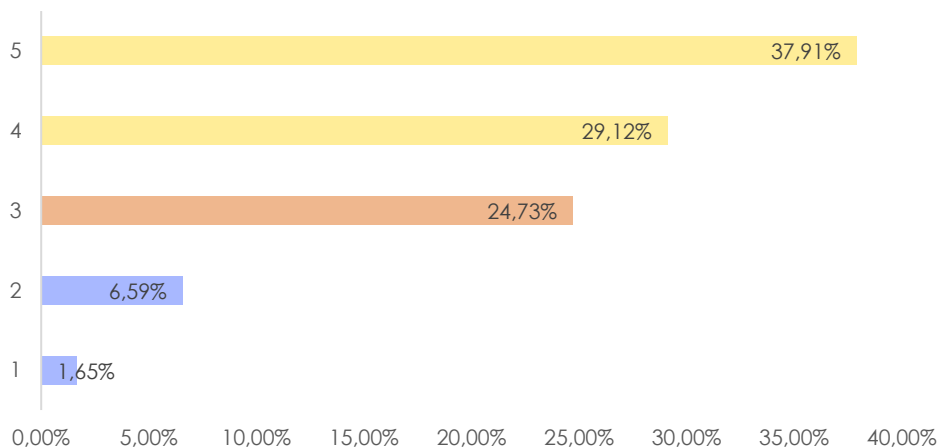
Respondenti negatívne hodnotili možnosť trávenia voľného času v obci (36,81 % respondentov ohodnotilo túto oblasť známku „4“, 18,68 % respondentov pridelilo možnostiam voľnočasových aktivít známku „5“). Priemerná známka za možnosti trávenia voľného času v obci je 3,62.

Ako hodnotíte možnosti trávenia voľného času v obci? (1 = najlepšie, 5 = najhoršie)



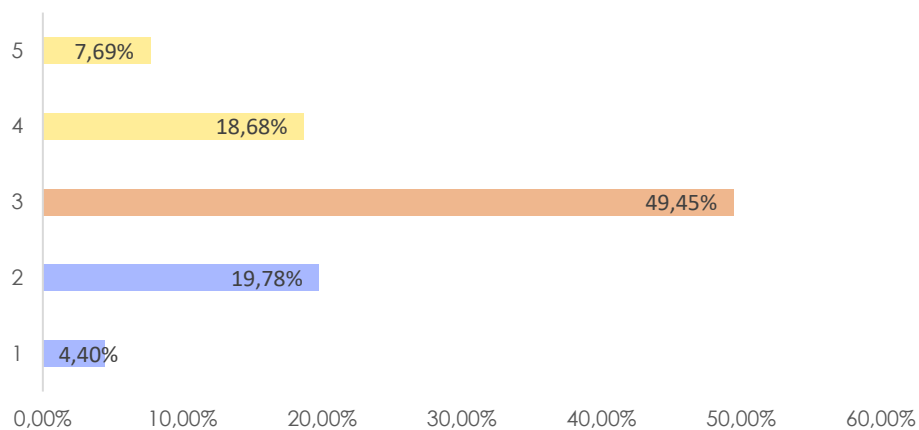
Respondenti záporne hodnotili úroveň služieb pre turistov (29,12 % respondentov túto oblasť ohodnotilo známkou „4“, ďalších 37,91 % respondentov pridelilo tejto oblasti známku „5“). Priemerná známka za služby turistom je 3,95.

Ako hodnotíte úroveň služieb pre turistov? (1 = najlepšie, 5 = najhoršie)



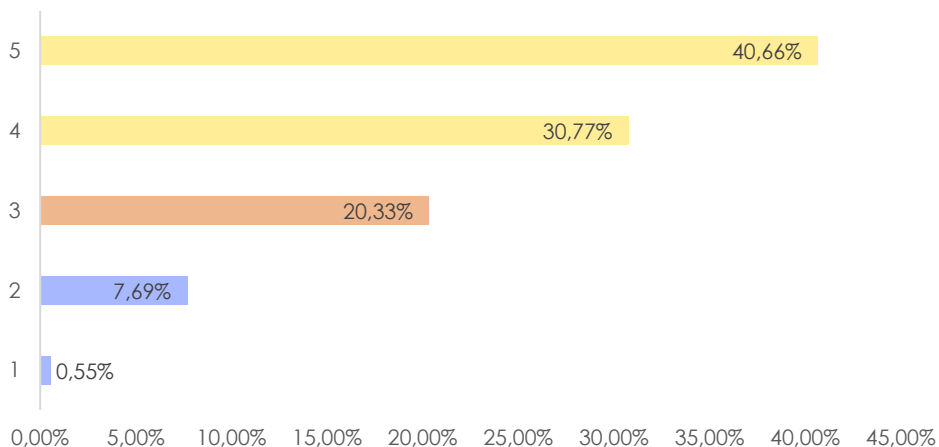
Pozitívnejšie bol hodnotený stav historických a kultúrnych pamiatok v obci. Stav historických a kultúrnych pamiatok bol hodnotený priemernou známkou 3,05.

Ako hodnotíte stav historických a kultúrnych pamiatok? (1 = najlepšie, 5 = najhoršie)



Kvalitu ciest a chodníkov v obci ohodnotili respondenti priemernou známkou 4,03, čo znamená veľmi zlé hodnotenie. Táto oblasť získala najhoršie hodnotenie spomedzi všetkých hodnotených oblastí.

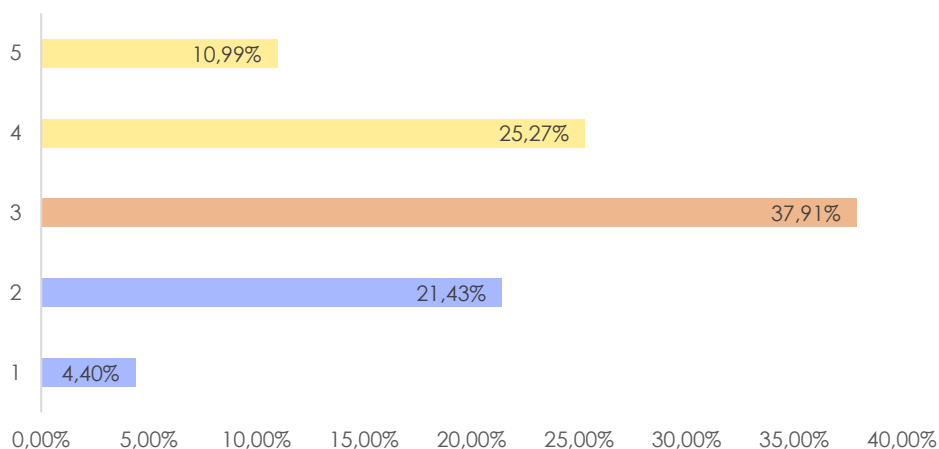
Ako hodnotíte kvalitu ciest, ulíc a chodníkov? (1 = najlepšie, 5 = najhoršie)



Oblasť životného prostredia bola hodnotená pozitívnejšie, a to priemernou známkou 3,17.



Ako hodnotíte kvalitu životného prostredia? (1 = najlepšie, 5 = najhoršie)



Za najviac nedostatkovú ohodnotili respondenti oblasť technickej infraštruktúry (123 respondentov), oblasť sociálnej infraštruktúry (100 respondentov), celkový rozvoj obce (73 respondentov), oblasť dopravnej infraštruktúry (59 respondentov), oblasť životného prostredia (37 respondentov), cestovný ruch (30 respondentov), podnikateľské prostredie (12 respondentov) a poľnohospodársku oblasť (7 respondentov). Súčet uvedených hlasov presahuje počet respondentov, keďže každý respondent mohol za nedostatkové označiť dve oblasti.

Podľa respondentov by sa mal rozvoj obce v nasledujúcich rokoch sústrediť predovšetkým na tieto oblasti:

- \* rekonštrukcia ciest a chodníkov (140 respondentov)
- \* vybudovanie nových ihrísk a športovísk (112 respondentov)
- \* úprava verejných priestranstiev (87 respondentov)
- \* podpora vzdelávania (85 respondentov)
- \* kultúrne a spoločenské podujatia (76 respondentov)
- \* rozširovanie ponuky obchodu a služieb (54 respondentov)
- \* informovanosť obyvateľov o veciach verejných (50 respondentov)
- \* ochrana prírody a životného prostredia (47 respondentov)
- \* poskytovanie sociálnej starostlivosti (38 respondentov)
- \* rozvoj cestovného ruchu (26 respondentov)
- \* podpora rozvoja podnikania (15 respondentov)
- \* starostlivosť o kultúrne a historické pamiatky (15 respondentov)
- \* rekonštrukcia verejných budov (11 respondentov)
- \* bytová výstavba (5 respondentov)

Okrem vyššie uvedených oblastí spomenuli tiež:

- \* zlepšenie odpadového hospodárstva – zberný dvor
- \* rozšírenie kapacity MŠ a ZŠ
- \* budovanie detských ihrísk
- \* rozvoj časti Studené – infraštruktúra, občianska vybavenosť, možnosti trávenia voľného času
- \* úprava verejných priestranstiev a výsadba zelene
- \* vybudovanie cyklotrás
- \* zlepšenie možností parkovania
- \* rozšírenie možností trávenia voľného času
- \* zlepšenie prímestskej autobusovej dopravy
- \* dobudovanie verejného osvetlenia
- \* osadenie lavičiek, košov a iného mobiliáru
- \* zlepšenie prezentácie obce
- \* vybudovanie areálu na venčenie psov
- \* vybudovanie kultúrneho centra
- \* rozšírenie poskytovanej zdravotnej starostlivosti



## ČASŤ B – STRATEGICKÁ ČASŤ

### 17. Vízia územia

Vízia formulovaná v strategickom dokumente PHRSR odráža želanú predstavu obyvateľov o budúcnosti obce. Ideálny stav by mal byť dosiahnutý prostredníctvom zámerov, ktoré sú taktiež definované v tomto dokumente. Zámery by mali riešiť aktuálne nedostatky, ktoré obyvatelia obce vnímajú a zároveň by mali stavať na silných stránkach a snažiť sa v plnej miere využiť už existujúci potenciál obce. Hlavným cieľom vízie je poskytnúť užitočnú informáciu pre súčasných a potenciálnych obyvateľov, záujmové skupiny, podnikateľov, potenciálnych investorov, turistov, ale aj obec samotnú. V snahe priblížiť sa čo najviac stanovenej vízii formuluje samospráva v strategickkej časti dokumentu PHRSR následne aj konkrétne opatrenia a v rámci nich konkrétne aktivity, ktorých uskutočnenie je potrebné na dosiahnutie vízie a na rozvoj obce.

*„Obec Most pri Bratislave bude vždy otvorenou, bezpečnou a atraktívnou obcou, v ktorej žijú a pôsobia aktívni a angažovaní občania a zástupcovia obce, ktorí svojim záujmom o miestne dianie budú podporovať všestranný rozvoj obce. Obec bude atraktívna pre bývanie a obyvateľom poskytne podmienky pre dôstojný život. Most pri Bratislave bude pokojným a občiansky uspokojivo vybaveným územím tak, aby boli pokryté potreby obyvateľov všetkých skupín bez rozdielu.“*

Táto vízia bude naplnená realizáciou strategických zámerov Programu hospodárskeho rozvoja a sociálneho rozvoja obce Most pri Bratislave na roky 2023 – 2027.

### 18. Návrh stratégie rozvoja obce Most pri Bratislave



V súlade s platnou metodikou pre spracovanie dokumentu PHRSR boli stanovené tri prioritné oblasti rozvoja obce Most pri Bratislave: **hospodárska, sociálna a environmentálna oblasť**, pričom všetky tieto oblasti spolu prispievajú k dosiahnutiu vyššie uvedenej vízie. Konkrétne ciele a k nim prislúchajúce opatrenia boli v rámci jednotlivých oblastí formulované v súlade so záujmom dosiahnuť vyvážený, trvalo udržateľný rozvoj územia, pri rešpektovaní regionálnej politiky a s ohľadom na vnútorné špecifiká obce.

Schéma 4: Schematické znázornenie vízie a prioritných oblastí

<b>Vízia</b>	
<b>1. Prioritná oblasť – HOSPODÁRSKA</b>	
<b>CIEL: Zabezpečenie kvalitnej dopravnej, technickej a občianskej vybavenosti v obci</b>	1.1 Rekonštrukcia a výstavba obecnej dopravnej infraštruktúry
	1.2 Rozvoj technickej infraštruktúry obce
	1.3 Rozvoj turistickej infraštruktúry obce
<b>2 . Prioritná oblasť – SOCIÁLNA</b>	
<b>CIEL: Zabezpečenie kvalitnej občianskej vybavenosti a sociálnej infraštruktúry</b>	2.1 Budovanie, rekonštrukcia a modernizácia obecných budov
	2.2. Budovanie, rekonštrukcia a modernizácia verejných priestranstiev
	2.3. Poskytovanie kvalitných sociálnych služieb
	2.4. Skvalitnenie a rozšírenie možností pre voľnočasové aktivity
	2.5. Zvyšovanie bezpečnosti obyvateľov obce
	2.6. Podpora rozvoja obce a podpora obyvateľov obce
<b>3 . Prioritná oblasť – ENVIRONMENTÁLNA</b>	
<b>CIEL: Zabezpečenie kvalitnej technickej infraštruktúry a ochrany životného prostredia</b>	3.1 Riešenie problematiky nakladania s odpadmi

Formulár S1: Tabuľka strategických cieľov a opatrení

## ČASŤ C – PROGRAMOVÁ ČASŤ

V tejto časti dokumentu je hlbšie rozpracovaná hospodárska, sociálna a environmentálna oblasť – sú v nej uvedené konkrétne opatrenia a s nimi súvisiace projekty a aktivity, ktoré boli stanovené s cieľom zabezpečiť naplnenie vízie obce Most pri Bratislave na roky 2023 - 2027. Programová časť dokumentu PHRSR uvádza tiež konkrétne merateľné ukazovatele plánovaných aktivít.

PRIORITNÁ OBLASŤ HOSPODÁRSKA		
Opatrenie	Projekt	Aktivita
1.1 Rekonštrukcia a výstavba obecnej dopravnej infraštruktúry	1.1.1 Rekonštrukcia miestnych komunikácií	Rekonštrukcia miestnych komunikácií
	1.1.2 Dobudovanie absentujúcich chodníkov	Dobudovanie absentujúcich chodníkov
	1.1.3 Vybudovanie cyklotrasy Vrakuňa – Most pri Bratislave - Zálesie	Vybudovanie cyklotrasy Vrakuňa – Most pri Bratislave - Zálesie
	1.1.4 Vybudovanie cyklotrasy sídlisko M. R. Štefánika – obchodné centrum Billa	Vybudovanie cyklotrasy sídlisko M. R. Štefánika – obchodné centrum Billa
	1.1.5 Vybudovanie cyklotrasy ul. Dunajská – Zelená voda	Vybudovanie cyklotrasy ul. Dunajská – Zelená voda
	1.1.6 Vybudovanie parkoviska pred MŠ Športová	Vybudovanie parkoviska pred MŠ Športová
1.2 Rozvoj technickej infraštruktúry obce	1.2.1 Modernizácia, rekonštrukcia a dobudovanie verejného osvetlenia	Modernizácia, rekonštrukcia a dobudovanie verejného osvetlenia
1.3 Rozvoj turistickej infraštruktúry obce	1.3.1 Vybudovanie náučného chodníka	Vybudovanie náučného chodníka
	1.3.2 Rekonštrukcia pamätníka I. svetovej vojny	Rekonštrukcia pamätníka I. svetovej vojny
PRIORITNÁ OBLASŤ SOCIÁLNA		
Opatrenie	Projekt/aktivita	Prioritná oblasť
	2.1.1 Vybudovanie predškolského zariadenia	Vybudovanie predškolského zariadenia

2.1 Budovanie, rekonštrukcia a modernizácia obecných budov	2.1.2 Rozšírenie kapacity ZŠ	Rozšírenie kapacity ZŠ
	2.1.3 Rekonštrukcia budovy obecného úradu a centra voľného času	Rekonštrukcia budovy obecného úradu a centra voľného času
2.2. Budovanie, rekonštrukcia a modernizácia verejných priestranstiev	2.2.1 Dobudovanie verejnej zelene a drobných prvkov architektúry	Dobudovanie verejnej zelene a drobných prvkov architektúry
	2.2.2 Rekonštrukcia centrálnej časti obce	Rekonštrukcia centrálnej časti obce
	2.2.3 Rekonštrukcia ul. Bratislavskej a ul. Nálepkovvej	Rekonštrukcia ul. Bratislavskej a ul. Nálepkovvej
2.3. Poskytovanie kvalitných sociálnych služieb	2.3.1 Vybudovanie zariadenia pre seniorov v obci	Vybudovanie zariadenia pre seniorov v obci
	2.3.2.Zriadenie denného stacionára v obci	Zriadenie denného stacionára v obci
2.4. Skvalitnenie a rozšírenie možností pre voľnočasové aktivity	2.4.1 Prístavba šatne a výstavba vonkajšieho WC k športovej budove na futbalovom ihrisku	Prístavba šatne a výstavba vonkajšieho WC k športovej budove na futbalovom ihrisku
	2.4.2 Oplotenie ihriska	Oplotenie ihriska
	2.4.3 Rozšírenie ponuky športových a kultúrnych podujatí	Rozšírenie ponuky športových a kultúrnych podujatí
2.5. Zvyšovanie bezpečnosti obyvateľov obce	2.5.1 Realizácia dopravného značenia v obci Most pri Bratislave	Realizácia dopravného značenia v obci Most pri Bratislave
	2.5.2 Vybudovanie kamerového systému v obci	Vybudovanie kamerového systému v obci
2.6. Podpora rozvoja obce a podpora obyvateľov obce	2.6.1 Informačno-navigačný systém v obci	Informačno-navigačný systém v obci
<b>PRIORITNÁ OBLASŤ ENVIRONMENTÁLNA</b>		
<b>Opatrenie</b>	<b>Projekt/aktivita</b>	<b>Prioritná oblasť</b>
3.1 Riešenie problematiky nakladania s odpadmi, sanácia nelegálnych skládok	3.1.1 Vybudovanie zberného dvora	Vybudovanie zberného dvora



Ukazovateľ	Názov ukazovateľa	Zdroj	m.j.	2023	Cieľová hodnota	
					2025	2027
<b>Rekonštrukcia miestnych komunikácií</b>						
Výsledok	Dĺžka rekonštruovaných miestnych komunikácií	PD	m	556,54	708,38	1264,92
Dopad	Počet osôb využívajúcich výstupy podporených aktivít	OcÚ	počet	Všetci obyvatelia obce + návštevníci	Všetci obyvatelia obce + návštevníci	Všetci obyvatelia obce + návštevníci
<b>Dobudovanie absentujúcich chodníkov</b>						
Výsledok	Dĺžka vybudovaných chodníkov	PD	m	40	200	240
	Počet lokalít s vybudovanými chodníkmi	PD	počet		1	2
Dopad	Počet osôb využívajúcich výstupy podporených aktivít	OcÚ	počet	Všetci obyvatelia obce + návštevníci	Všetci obyvatelia obce + návštevníci	Všetci obyvatelia obce + návštevníci
<b>Vybudovanie cyklotrasy Vrakuňa – Most pri Bratislave - Zálesie</b>						
Výsledok	Dĺžka vybudovanej cyklotrasy	PD	m	0	2744	2744
Dopad	Počet osôb využívajúcich výstupy podporených aktivít	OcÚ	počet	Všetci obyvatelia obce + návštevníci	Všetci obyvatelia obce + návštevníci	Všetci obyvatelia obce + návštevníci
<b>Vybudovanie cyklotrasy sídlisko M. R. Štefánika – obchodné centrum Billa</b>						
Výsledok	Dĺžka vybudovanej cyklotrasy	PD	m	0	670	670

<b>Dopad</b>	Počet osôb využívajúcich výstupy podporených aktivít	OcÚ	počet	Všetci obyvatelia obce + návštevníci	Všetci obyvatelia obce + návštevníci	Všetci obyvatelia obce + návštevníci
<b>Vybudovanie cyklotrasy ul. Dunajská – Zelená voda</b>						
<b>Výsledok</b>	Dĺžka vybudovanej cyklotrasy	PD	m	0	3200	3200
<b>Dopad</b>	Počet osôb využívajúcich výstupy podporených aktivít	OcÚ	počet	Všetci obyvatelia obce + návštevníci	Všetci obyvatelia obce + návštevníci	Všetci obyvatelia obce + návštevníci
<b>Vybudovanie parkoviska pred MŠ Športová</b>						
<b>Výsledok</b>	Plocha novovybudovaného	PD	m <sup>2</sup>	0	0	100
	Kapacita novovybudovaného	PD/ OcÚ	počet	0	0	7
<b>Dopad</b>	Počet osôb využívajúcich výstupy podporených aktivít	OcÚ	počet	Všetci obyvatelia obce + návštevníci	Všetci obyvatelia obce + návštevníci	Všetci obyvatelia obce + návštevníci
<b>Modernizácia, rekonštrukcia a dobudovanie verejného osvetlenia</b>						
<b>Výsledok</b>	Počet lokalít s novovybudovaným/zrekonštruovaným	PD/ OcÚ	počet	2	1	3
	Počet novovybudovaných svetelných bodov	PD/ OcÚ	počet	5	5	10
	Počet rekonštruovaných svetelných bodov	PD/ OcÚ	počet	100	200	300

<b>Dopad</b>	Počet osôb využívajúcich výstupy podporený	OcÚ	počet	Všetci obyvatelia obce + návštevníci	Všetci obyvatelia obce + návštevníci	Všetci obyvatelia obce + návštevníci
<b>Vybudovanie náučného chodníka</b>						
<b>Výsledok</b>	Dĺžka vybudovaného náučného	PD	m	0	2500	2500
	Počet osadených prvkov	PD/ OcÚ	počet	0	10	10
<b>Dopad</b>	Počet osôb využívajúcich výstupy podporených aktivít	OcÚ	počet	Všetci obyvatelia obce + návštevníci	Všetci obyvatelia obce + návštevníci	Všetci obyvatelia obce + návštevníci
<b>Rekonštrukcia pamätníka I. svetovej ojny</b>						
<b>Výsledok</b>	Plocha rekonštruovaného pamätníka	PD	m <sup>2</sup>	0	400	400
<b>Dopad</b>	Počet osôb využívajúcich výstupy podporených aktivít	OcÚ	počet	Všetci obyvatelia obce + návštevníci	Všetci obyvatelia obce + návštevníci	Všetci obyvatelia obce + návštevníci
<b>Vybudovanie predškolského zariadenia</b>						
<b>Výsledok</b>	Kapacita predškolského zariadenia	PD/ OcÚ	počet	60	60	60
<b>Dopad</b>	Počet osôb využívajúcich výstupy podporený	OcÚ	počet	60	60	60
<b>Rozšírenie kapacity ZŠ</b>						
<b>Výsledok</b>	Kapacita školského zariadenia – primárne vzdelávani e (I.	PD/ OcÚ	počet	0	60	60

	Kapacita školského zariadenia – nižšie sekundárne	PD/ OcÚ	počet	0	75	75
<b>Dopad</b>	Počet osôb využívajúcich výstupy podporených aktivít	OcÚ	počet	0	135	135
<b>Rekonštrukcia budovy obecného úradu a centra voľného času</b>						
<b>Výsledok</b>	Plocha modernizovaných	PD	m <sup>2</sup>	0	1554,84	1554,84
	Počet modernizovaných	PD/ OcÚ	počet	0	1	1
<b>Dopad</b>	Počet osôb využívajúcich výstupy podporených aktivít	OcÚ	počet	Všetci obyvatelia obce + návštevníci	Všetci obyvatelia obce + návštevníci	Všetci obyvatelia obce + návštevníci
<b>Dobudovanie verejnej zelene a drobných prvkov architektúry</b>						
<b>Výsledok</b>	Plocha vybudovaných zón s verejnou zelenou	PD	m <sup>2</sup>	100	100	200
	Počet osadených	PD/ OcÚ	počet	7	10	17
<b>Dopad</b>	Počet osôb využívajúcich výstupy podporených aktivít	OcÚ	počet	Všetci obyvatelia obce + návštevníci	Všetci obyvatelia obce + návštevníci	Všetci obyvatelia obce + návštevníci
<b>Rekonštrukcia centrálnej časti obce</b>						
<b>Výsledok</b>	Rozloha rekonštruovaných	PD	m <sup>2</sup>	0	0	1000
<b>Dopad</b>	Počet osôb využívajúcich výstupy podporených aktivít	OcÚ	počet	Všetci obyvatelia obce + návštevníci	Všetci obyvatelia obce + návštevníci	Všetci obyvatelia obce + návštevníci

<b>Rekonštrukcia ul. Bratislavskej a ul. Nálepckovej</b>						
<b>Výsledok</b>	Dĺžka rekonštruovaných	PD	m	0	3886	3886
<b>Dopad</b>	Počet osôb využívajúcich výstupy podporených aktivít	OcÚ	počet	Všetci obyvatelia obce + návštevníci	Všetci obyvatelia obce + návštevníci	Všetci obyvatelia obce + návštevníci
<b>Vybudovanie zariadenia pre seniorov v obci</b>						
<b>Výsledok</b>	Plocha vybudovaného zariadenia	PD	m <sup>2</sup>	BD	BD	BD
	Kapacita vybudovaného zariadenia	PD/ OcÚ	počet	0	0	80
<b>Dopad</b>	Počet osôb využívajúcich výstupy podporených aktivít	OcÚ	počet	0	0	80
<b>Zriadenie denného stacionára v obci</b>						
<b>Výsledok</b>	Plocha vybudovaného denného stacionára	PD	m <sup>2</sup>	0	0	BD
	Kapacita vybudovaného denného	PD/ OcÚ	počet	0	0	20
<b>Dopad</b>	Počet osôb využívajúcich výstupy podporených	OcÚ	počet	0	0	20
<b>Prístavba šatne a výstavba vonkajšieho WC k športovej budove na futbalovom ihrisku</b>						
<b>Výsledok</b>	Plocha prístavaných a modernizovaných	PD	m <sup>2</sup>	0	0	70

<b>Dopad</b>	Počet osôb využívajúcich výstupy podporených aktivít	OcÚ	počet	Všetci obyvatelia obce + návštevníci	Všetci obyvatelia obce + návštevníci	Všetci obyvatelia obce + návštevníci
<b>Oplotenie ihriska</b>						
<b>Výsledok</b>	Oplotená plocha	PD	m <sup>2</sup>	0	0	20661
<b>Dopad</b>	Počet osôb využívajúcich výstupy podporených aktivít	OcÚ	počet	Všetci obyvatelia obce + návštevníci	Všetci obyvatelia obce + návštevníci	Všetci obyvatelia obce + návštevníci
<b>Rozšírenie ponuky športových a kultúrnych podujatí</b>						
<b>Výsledok</b>	Počet realizovaných podujatí	OcÚ	počet	5	10	15
<b>Dopad</b>	Počet osôb využívajúcich výstupy podporených aktivít	OcÚ	počet	Všetci obyvatelia obce + návštevníci	Všetci obyvatelia obce + návštevníci	Všetci obyvatelia obce + návštevníci
<b>Realizácia dopravného značenia v obci Most pri Bratislave</b>						
<b>Výsledok</b>	Počet realizovaných prvkov dopravného značenia	PD/ OcÚ	počet	200	200	200
<b>Dopad</b>	Počet osôb využívajúcich výstupy podporených aktivít	OcÚ	počet	Všetci obyvatelia obce + návštevníci	Všetci obyvatelia obce + návštevníci	Všetci obyvatelia obce + návštevníci
<b>Vybudovanie kamerového systému v obci</b>						
<b>Výsledok</b>	Počet lokalít s novovybudovaným kamerovým systémom	PD/ OcÚ	počet	12	12	12
	Počet osadených kamerových systémov	PD/ OcÚ	počet	12	12	12



<b>Dopad</b>	Počet osôb využívajúcich výstupy podporených aktivít	OcÚ	počet	Obyvatelia, súdy, prokuratúra, polícia	Obyvatelia, súdy, prokuratúra, polícia	Obyvatelia, súdy, prokuratúra, polícia
<b>Informačno-navigačný systém v obci</b>						
<b>Výsledok</b>	Počet zrealizovaných aktivít	OcÚ	počet	1	1	2
<b>Dopad</b>	Počet osôb využívajúcich výstupy podporených aktivít	OcÚ	počet	Všetci obyvatelia obce + návštevníci	Všetci obyvatelia obce + návštevníci	Všetci obyvatelia obce + návštevníci
<b>Výbudovanie zberného dvora</b>						
<b>Výsledok</b>	Plocha vybudovaného zberného	PD	m <sup>2</sup>	0	3000	3000
	Kapacita vybudovaného zberného	PD/ OcÚ	ton	0	25	25
<b>Dopad</b>	Počet osôb využívajúcich výstupy podporených aktivít	OcÚ	počet	Všetci obyvatelia obce	Všetci obyvatelia obce	Všetci obyvatelia obce

Základné údaje o projektovom zámere						
<b>Názov projektu</b>	Rekonštrukcia miestnych komunikácií					
<b>Garant</b>	Obec Most pri Bratislave					
<b>Kontaktná osoba garanta</b>	Starosta obce					
<b>Partneri garanta</b>	Stavebný úrad, externá firma zaoberajúca sa spracovaním žiadostí o nenávratný finančný príspevok a implementáciou projektov, verejný obstarávateľ, stavebný dozor, stavebný inžinier, dodávateľ					
<b>Začatie a ukončenie projektu</b>	03/2023 – 04/2025					
<b>Stav projektu pred realizáciou</b>	Nevyhovujúci stav miestnych komunikácií v obci – výtlky, prepadnuté cesty, neexistuje odvodnenie. Obec má v súčasnosti vypracovanú projektovú dokumentáciu.					
<b>Cieľ projektu</b>	Zlepšenie kvality života obyvateľov dobudovaním dopravnej a technickej infraštruktúry obce					
<b>Výstupy</b>	Rekonštruované miestne komunikácie na ul. Budovateľská, Veterná a časť ul. Športovej					
<b>Užívatelia</b>	Obyvatelia obce, návštevníci obce					
<b>Indikátory monitoringu</b>	Dĺžka rekonštruovaných miestnych komunikácií Počet osôb využívajúcich výstupy podporených aktivít					
<b>Zmluvné podmienky</b>	Budú doplnené po podpise zmluvy s úspešným uchádzačom					
<b>Riziká</b>	Nedostatok finančných prostriedkov na realizáciu projektu, absencia vhodnej výzvy na predkladanie projektov, komplikácie v procese verejného obstarávania, neschválenie projektu, vandalizmus					
<b>Poznámky</b>	-					
<b>Realizácia projektu</b>						
<b>Fáza/míľnik</b>	Súčinnosť iného odboru alebo subjektu	Termín (mesiac/rok)				
<b>Vypracovanie projektovej dokumentácie</b>	Stavebný inžinier	12/2021				
<b>Vydanie stavebného povolenia</b>	Stavebný úrad	09/2022				
<b>Verejné obstarávanie</b>	Verejný obstarávateľ	01/2023				
<b>Vypracovanie žiadosti o nenávratný finančný príspevok</b>	Obecný úrad/externý subjekt	BD				
<b>Realizácia projektu</b>	Dodávateľ	03/2023 - 04/2025				
<b>Kolaudácia</b>	Stavebný úrad	-				
<b>Financovanie projektu</b>						
Druh výdavku	Náklady spolu (eur)	Z toho verejné zdroje				Z toho súkromné zdroje
		EU	SR	VÚC	Obec	
<b>Vypracovanie projektovej dokumentácie</b>	14 820,00	BD	BD	BD	BD	BD
<b>Verejné obstarávanie</b>	2 000,00	BD	BD	BD	BD	BD
<b>Vypracovanie ŽoNFP</b>	BD	BD	BD	BD	BD	BD
<b>Realizácia projektu</b>	1 500 000,00	BD	BD	BD	BD	BD
<b>Spolu</b>	<b>1 516 820,00</b>	BD	BD	BD	BD	BD

Základné údaje o projektovom zámere						
<b>Názov projektu</b>	Dobudovanie absentujúcich chodníkov					
<b>Garant</b>	Obec Most pri Bratislave					
<b>Kontaktná osoba garanta</b>	Starosta obce					
<b>Partneri garanta</b>	Stavebný úrad, externá firma zaoberajúca sa spracovaním žiadostí o nenávratný finančný príspevok a implementáciou projektov, verejný obstarávateľ, stavebný dozor, stavebný inžinier, dodávateľ					
<b>Začatie a ukončenie projektu</b>	09/2022 – 11/2023					
<b>Stav projektu pred realizáciou</b>	Absencia chodníkov v niektorých častiach obce a nedostatočná prepojenosť. Už existujúce chodníky sú v nevyhovujúcom stave - sú prepadnuté. Obec má v súčasnosti vypracovanú projektovú dokumentáciu.					
<b>Cieľ projektu</b>	Zlepšenie kvality života obyvateľov dobudovaním dopravnej a technickej infraštruktúry obce					
<b>Výstupy</b>	Dobudované chodníky v obci na ul. Tomášovskej pred detským ihriskom a vybudovaný priechod pre chodcov s osvetlením. Opravený chodník na ul. Bratislavskej.					
<b>Užívatelia</b>	Obyvatelia obce, návštevníci obce					
<b>Indikátory monitoringu</b>	Dĺžka vybudovaných chodníkov Počet lokalít s vybudovanými chodníkmi Počet osôb využívajúcich výstupy podporených aktivít					
<b>Zmluvné podmienky</b>	Budú doplnené po podpise zmluvy s úspešným uchádzačom					
<b>Riziká</b>	Nedostatok finančných prostriedkov na realizáciu projektu, absencia vhodnej výzvy na predkladanie projektov, komplikácie v procese verejného obstarávania, neschválenie projektu, vandalizmus					
<b>Poznámky</b>	-					
<b>Realizácia projektu</b>						
<b>Fáza/míľnik</b>	Súčinnosť iného odboru alebo subjektu			Termín (mesiac/rok)		
<b>Vypracovanie projektovej dokumentácie</b>	Stavebný inžinier			12/2021		
<b>Vydanie stavebného povolenia</b>	Stavebný úrad			BD		
<b>Verejné obstarávanie</b>	Verejný obstarávateľ			10/2022		
<b>Vypracovanie žiadosti o nenávratný finančný príspevok</b>	Obecný úrad/externý subjekt			BD		
<b>Realizácia projektu</b>	Dodávateľ			10/2022 - 03/2023		
<b>Kolaudácia</b>	Stavebný úrad			BD		
<b>Financovanie projektu</b>						
Druh výdavku	Náklady spolu (eur)	Z toho verejné zdroje				Z toho súkromné zdroje
		EU	SR	VÚC	Obec	
<b>Vypracovanie projektovej dokumentácie</b>	500,00	BD	BD	BD	BD	BD
<b>Verejné obstarávanie</b>	500,00	BD	BD	BD	BD	BD
<b>Vypracovanie ŽoNFP</b>	BD	BD	BD	BD	BD	BD
<b>Realizácia projektu</b>	30 000,00	BD	BD	BD	BD	BD
<b>Spolu</b>	<b>31 000,00</b>	BD	BD	BD	BD	BD

Základné údaje o projektovom zámere						
<b>Názov projektu</b>	Vybudovanie cyklotrasy Vrakuňa – Most pri Bratislave - Zálesie					
<b>Garant</b>	Obec Most pri Bratislave					
<b>Kontaktná osoba garanta</b>	Starosta obce					
<b>Partneri garanta</b>	Stavebný úrad, externá firma zaoberajúca sa spracovaním žiadostí o nenávratný finančný príspevok a implementáciou projektov, verejný obstarávateľ, stavebný dozor, stavebný inžinier, dodávateľ					
<b>Začatie a ukončenie projektu</b>	BD					
<b>Stav projektu pred realizáciou</b>	Absencia cyklotrasy spájajúcej body Vrakuňa – Most pri Bratislave – Zálesie. Obec má v súčasnosti vypracovanú projektovú dokumentáciu a vydané stavebné povolenie.					
<b>Cieľ projektu</b>	Zlepšenie dopravnej dostupnosti, odľahčenie obce od automobilovej dopravy, zlepšenie turistickej infraštruktúry					
<b>Výstupy</b>	Vybudovaná cyklotrasa s asfaltovým povrchom Vrakuňa – Most pri Bratislave – Zálesie. Cyklotrasa bude vybudovaná podľa Malého Dunaja.					
<b>Užívatelia</b>	Obyvatelia obce, návštevníci obce					
<b>Indikátory monitoringu</b>	Dĺžka vybudovanej cyklotrasy Počet osôb využívajúcich výstupy podporených aktivít					
<b>Zmluvné podmienky</b>	Budú doplnené po podpise zmluvy s úspešným uchádzačom					
<b>Riziká</b>	Nedostatok finančných prostriedkov na realizáciu projektu, absencia vhodnej výzvy na predkladanie projektov, komplikácie v procese verejného obstarávania, neschválenie projektu, vandalizmus					
<b>Poznámky</b>	-					
<b>Realizácia projektu</b>						
<b>Fáza/míľnik</b>	Súčinnosť iného odboru alebo subjektu	Termín (mesiac/rok)				
<b>Vypracovanie projektovej dokumentácie</b>	Stavebný inžinier	02/2020				
<b>Vydanie stavebného povolenia</b>	Stavebný úrad	04/2020				
<b>Verejné obstarávanie</b>	Verejný obstarávateľ	BD				
<b>Vypracovanie žiadosti o nenávratný finančný príspevok</b>	Obecný úrad/externý subjekt	BD				
<b>Realizácia projektu</b>	Dodávateľ	BD				
<b>Kolaudácia</b>	Stavebný úrad	BD				
<b>Financovanie projektu</b>						
Druh výdavku	Náklady spolu (eur)	Z toho verejné zdroje				Z toho súkromné zdroje
		EU	SR	VÚC	Obec	
<b>Vypracovanie projektovej dokumentácie</b>	16 080,00	BD	BD	0,00	16 080,00	0,00
<b>Verejné obstarávanie</b>	BD	BD	BD	0,00	BD	0,00
<b>Vypracovanie ŽoNFP</b>	BD	BD	BD	0,00	BD	0,00
<b>Realizácia projektu</b>	600 000,00	BD	BD	600 000,00	BD	0,00

<b>Spolu</b>	616 080,00	BD	BD	<b>600 000,00</b>	<b>16 080,00</b>	<b>0,00</b>
--------------	------------	----	----	-------------------	------------------	-------------

#### Základné údaje o projektovom zámere

<b>Názov projektu</b>	Vybudovanie cyklotrasy sídlisko M. R. Štefánika – obchodné centrum Billa
<b>Garant</b>	Obec Most pri Bratislave
<b>Kontaktná osoba garanta</b>	Starosta obce
<b>Partneri garanta</b>	Stavebný úrad, externá firma zaoberajúca sa spracovaním žiadostí o nenávratný finančný príspevok a implementáciou projektov, verejný obstarávateľ, stavebný dozor, stavebný inžinier, dodávateľ
<b>Začatie a ukončenie projektu</b>	05/2024 – 06/2025
<b>Stav projektu pred realizáciou</b>	Absencia cyklotrasy spájajúcej body sídlisko M. R. Štefánika – obchodné centrum Billa, neexistuje prepojenie s cyklotrasou Studené – Most pri Bratislave Obec zatiaľ nemá spracovanú projektovú dokumentáciu, je potrebné vysporiadať pozemok.
<b>Cieľ projektu</b>	Zlepšenie dopravnej dostupnosti, odľahčenie obce od automobilovej dopravy, zlepšenie turistickej infraštruktúry
<b>Výstupy</b>	Vybudovaná cyklotrasa sídlisko M. R. Štefánika – obchodné centrum Billa
<b>Užívatelia</b>	Obyvatelia obce, návštevníci obce
<b>Indikátory monitoringu</b>	Dĺžka vybudovanej cyklotrasy Počet osôb využívajúcich výstupy podporených aktivít
<b>Zmluvné podmienky</b>	Budú doplnené po podpise zmluvy s úspešným uchádzačom
<b>Riziká</b>	Nedostatok finančných prostriedkov na realizáciu projektu, absencia vhodnej výzvy na predkladanie projektov, komplikácie v procese verejného obstarávania, neschválenie projektu, vandalizmus
<b>Poznámky</b>	-

#### Realizácia projektu

Fáza/míľnik	Súčinnosť iného odboru alebo subjektu	Termín (mesiac/rok)
<b>Vypracovanie projektovej dokumentácie</b>	Stavebný inžinier	10/2023
<b>Vydanie stavebného povolenia</b>	Stavebný úrad	02/2024
<b>Verejný obstarávanie</b>	Verejný obstarávateľ	02/2024
<b>Vypracovanie žiadosti o nenávratný finančný príspevok</b>	Obecný úrad/externý subjekt	BD
<b>Realizácia projektu</b>	Dodávateľ	05/2024 – 06/2025
<b>Kolaudácia</b>	Stavebný úrad	-

#### Financovanie projektu

Druh výdavku	Náklady spolu (eur)	Z toho verejné zdroje				Z toho súkromné zdroje
		EU	SR	VÚC	Obec	
<b>Vypracovanie projektovej dokumentácie</b>	25 000,00	BD	BD	BD	BD	BD
<b>Verejný obstarávanie</b>	2 000,00	BD	BD	BD	BD	BD
<b>Vypracovanie ŽoNFP</b>	BD	BD	BD	BD	BD	BD
<b>Realizácia projektu</b>	600 000,00	BD	BD	BD	BD	BD

<b>Spolu</b>	<b>627 000,00</b>	BD	BD	BD	BD	BD
--------------	-------------------	----	----	----	----	----

<b>Základné údaje o projektovom zámere</b>						
<b>Názov projektu</b>	Vybudovanie cyklotrasy ul. Dunajská – Zelená voda					
<b>Garant</b>	Obec Most pri Bratislave					
<b>Kontaktná osoba garanta</b>	Starosta obce					
<b>Partneri garanta</b>	Stavebný úrad, externá firma zaoberajúca sa spracovaním žiadostí o nenávratný finančný príspevok a implementáciou projektov, verejný obstarávateľ, stavebný dozor, stavebný inžinier, dodávateľ					
<b>Začatie a ukončenie projektu</b>	02/2025 – 07/2027					
<b>Stav projektu pred realizáciou</b>	Absencia cyklotrasy spájajúcej body ul. Dunajská – Zelená voda. Obec nemá vypracovanú projektovú dokumentáciu a je potrebné vysporiadať pozemky so SPF.					
<b>Cieľ projektu</b>	Zlepšenie dopravnej dostupnosti, odľahčenie obce od automobilovej dopravy, zlepšenie turistickej infraštruktúry					
<b>Výstupy</b>	Vybudovaná cyklotrasa ul. Dunajská – Zelená voda					
<b>Užívatelia</b>	Obyvatelia obce, návštevníci obce					
<b>Indikátory monitoringu</b>	Dĺžka vybudovanej cyklotrasy Počet osôb využívajúcich výstupy podporených aktivít					
<b>Zmluvné podmienky</b>	Budú doplnené po podpise zmluvy s úspešným uchádzačom					
<b>Riziká</b>	Nedostatok finančných prostriedkov na realizáciu projektu, absencia vhodnej výzvy na predkladanie projektov, komplikácie v procese verejného obstarávania, neschválenie projektu, vandalizmus					
<b>Poznámky</b>	-					
<b>Realizácia projektu</b>						
<b>Fáza/míľnik</b>	Súčinnosť iného odboru alebo subjektu	Termín (mesiac/rok)				
<b>Vypracovanie projektovej dokumentácie</b>	Stavebný inžinier	02/2025				
<b>Vydanie stavebného povolenia</b>	Stavebný úrad	05/2025				
<b>Verejné obstarávanie</b>	Verejný obstarávateľ	08/2025				
<b>Vypracovanie žiadosti o nenávratný finančný príspevok</b>	Obecný úrad/externý subjekt	BD				
<b>Realizácia projektu</b>	Dodávateľ	02/2026 – 07/2027				
<b>Kolaudácia</b>	Stavebný úrad	-				
<b>Financovanie projektu</b>						
<b>Druh výdavku</b>	<b>Náklady spolu (eur)</b>	<b>Z toho verejné zdroje</b>				<b>Z toho súkromné zdroje</b>
		EU	SR	VÚC	Obec	
<b>Vypracovanie projektovej dokumentácie</b>	25 000,00	BD	BD	BD	BD	BD
<b>Verejné obstarávanie</b>	3 000,00	BD	BD	BD	BD	BD
<b>Vypracovanie ŽoNFP</b>	2 500,00	BD	BD	BD	BD	BD
<b>Realizácia projektu</b>	1 000 000,00	BD	BD	BD	BD	BD
<b>Spolu</b>	<b>1 030 500,00</b>	BD	BD	BD	BD	BD



Základné údaje o projektovom zámere						
<b>Názov projektu</b>	Vybudovanie parkoviska pred MŠ Športová					
<b>Garant</b>	Obec Most pri Bratislave					
<b>Kontaktná osoba garanta</b>	Starosta obce					
<b>Partneri garanta</b>	Stavebný úrad, externá firma zaoberajúca sa spracovaním žiadostí o nenávratný finančný príspevok a implementáciou projektov, verejný obstarávateľ, stavebný dozor, stavebný inžinier, dodávateľ					
<b>Začatie a ukončenie projektu</b>	BD					
<b>Stav projektu pred realizáciou</b>	Nedostatočná kapacita plôch na parkovanie pred MŠ, nedostatok parkovacích miest, parkovanie na zelenej ploche, blato počas dažďov.					
<b>Cieľ projektu</b>	Zlepšenie dopravnej dostupnosti dobudovaním parkovacích plôch					
<b>Výstupy</b>	Vybudované parkovisko - ul. Športová pred materskou školou					
<b>Užívatelia</b>	Obyvatelia obce, návštevníci obce, rodiny s deťmi					
<b>Indikátory monitoringu</b>	Plocha novovybudovaného parkoviska Kapacita novovybudovaného parkoviska (počet automobilov) Počet osôb využívajúcich výstupy podporených aktivít					
<b>Zmluvné podmienky</b>	Budú doplnené po podpise zmluvy s úspešným uchádzačom					
<b>Riziká</b>	Nedostatok finančných prostriedkov na realizáciu projektu, absencia vhodnej výzvy na predkladanie projektov, komplikácie v procese verejného obstarávania, neschválenie projektu, vandalizmus					
<b>Poznámky</b>	-					
<b>Realizácia projektu</b>						
<b>Fáza/míľnik</b>	Súčinnosť iného odboru alebo subjektu	Termín (mesiac/rok)				
<b>Vypracovanie projektovej dokumentácie</b>	Stavebný inžinier	BD				
<b>Vydanie stavebného povolenia</b>	Stavebný úrad	BD				
<b>Verejné obstarávanie</b>	Verejný obstarávateľ	BD				
<b>Vypracovanie žiadosti o nenávratný finančný príspevok</b>	Obecný úrad/externý subjekt	BD				
<b>Realizácia projektu</b>	Dodávateľ	BD				
<b>Kolaudácia</b>	Stavebný úrad	BD				
<b>Financovanie projektu</b>						
Druh výdavku	Náklady spolu (eur)	Z toho verejné zdroje				Z toho súkromné zdroje
		EU	SR	VÚC	Obec	
<b>Vypracovanie projektovej dokumentácie</b>	BD	BD	BD	BD	BD	BD
<b>Verejné obstarávanie</b>	BD	BD	BD	BD	BD	BD
<b>Vypracovanie ŽoNFP</b>	BD	BD	BD	BD	BD	BD
<b>Realizácia projektu</b>	BD	BD	BD	BD	BD	BD
<b>Spolu</b>	48 000,00	BD	BD	BD	BD	BD

Základné údaje o projektovom zámere						
<b>Názov projektu</b>	Modernizácia, rekonštrukcia a dobudovanie verejného osvetlenia					
<b>Garant</b>	Obec Most pri Bratislave					
<b>Kontaktná osoba garanta</b>	Starosta obce					
<b>Partneri garanta</b>	Stavebný úrad, externá firma zaoberajúca sa spracovaním žiadostí o nenávratný finančný príspevok a implementáciou projektov, verejný obstarávateľ, stavebný dozor, stavebný inžinier, dodávateľ					
<b>Začatie a ukončenie projektu</b>	04/2023 – 04/2024					
<b>Stav projektu pred realizáciou</b>	Nevyhovujúci technický stav verejného osvetlenia v obci, absencia verejného osvetlenia v niektorých častiach obce. V niektorých častiach obce sú v súčasnosti svietidlá s vysokou spotrebou elektrickej energie, ktoré by bolo vhodné vymeniť za úspornejšie svietidlá.					
<b>Cieľ projektu</b>	Dobudovanie/ zlepšenie technického stavu verejného osvetlenia v obci, zvýšenie bezpečnosti v obci					
<b>Výstupy</b>	Dobudované/ zrekonštruované verejné osvetlenie – vymenené svietidlá na ul. M. R. Štefánika, na ul. 29 augusta, v časti Studené					
<b>Užívatelia</b>	Obyvatelia obce, návštevníci obce					
<b>Indikátory monitoringu</b>	Počet lokalít s novovybudovaným/ zrekonštruovaným verejným osvetlením Počet novovybudovaných svetelných bodov verejného osvetlenia Počet zrekonštruovaných svetelných bodov verejného osvetlenia Počet osôb využívajúcich výstupy podporených aktivít					
<b>Zmluvné podmienky</b>	Budú doplnené po podpise zmluvy s úspešným uchádzačom					
<b>Riziká</b>	Nedostatok finančných prostriedkov na realizáciu projektu, absencia vhodnej výzvy na predkladanie projektov, komplikácie v procese verejného obstarávania, neschválenie projektu, vandalizmus					
<b>Poznámky</b>	-					
<b>Realizácia projektu</b>						
<b>Fáza/míľnik</b>	Súčinnosť iného odboru alebo subjektu	Termín (mesiac/rok)				
<b>Vypracovanie projektovej dokumentácie</b>	Stavebný inžinier	-				
<b>Vydanie stavebného povolenia</b>	Stavebný úrad	BD				
<b>Verejné obstarávanie</b>	Verejný obstarávateľ	BD				
<b>Vypracovanie žiadosti o nenávratný finančný príspevok</b>	Obecný úrad/externý subjekt	BD				
<b>Realizácia projektu</b>	Dodávateľ	04/2023 – 04/2024				
<b>Kolaudácia</b>	Stavebný úrad	-				
<b>Financovanie projektu</b>						
Druh výdavku	Náklady spolu (eur)	Z toho verejné zdroje				Z toho súkromné zdroje
		EU	SR	VÚC	Obec	
<b>Vypracovanie projektovej dokumentácie</b>	0,00	0,00	0,00	0,00	0,00	0,00
<b>Verejné obstarávanie</b>	1 000,00	BD	BD	BD	BD	BD
<b>Vypracovanie ŽoNFP</b>	2 000,00	BD	BD	BD	BD	BD
<b>Realizácia projektu</b>	35 000,00	BD	BD	BD	BD	BD
<b>Spolu</b>	<b>38 000,00</b>	BD	BD	BD	BD	BD

Základné údaje o projektovom zámere						
<b>Názov projektu</b>	Vybudovanie náučného chodníka					
<b>Garant</b>	Obec Most pri Bratislave					
<b>Kontaktná osoba garanta</b>	Starosta obce					
<b>Partneri garanta</b>	Stavebný úrad, externá firma zaoberajúca sa spracovaním žiadostí o nenávratný finančný príspevok a implementáciou projektov, verejný obstarávateľ, stavebný dozor, stavebný inžinier, dodávateľ					
<b>Začatie a ukončenie projektu</b>	06/2024 - 01/2025					
<b>Stav projektu pred realizáciou</b>	Absencia náučného chodníka, nedostatočná turistická infraštruktúra - v obci zatiaľ žiadny náučný chodník nie je.					
<b>Cieľ projektu</b>	Zlepšenie turistickej infraštruktúry, zlepšenie možností trávenia voľného času v obci					
<b>Výstupy</b>	Vybudovaný náučný chodník - ul. Dunajská v smere na jazerá Zelená voda					
<b>Užívatelia</b>	Obyvatelia obce, návštevníci obce, rodiny s deťmi					
<b>Indikátory monitoringu</b>	Dĺžka vybudovaného náučného chodníka Počet prvkov mobiliáru Počet osôb využívajúcich výstupy podporených aktivít					
<b>Zmluvné podmienky</b>	Budú doplnené po podpise zmluvy s úspešným uchádzačom					
<b>Riziká</b>	Nedostatok finančných prostriedkov na realizáciu projektu, absencia vhodnej výzvy na predkladanie projektov, komplikácie v procese verejného obstarávania, neschválenie projektu, vandalizmus					
<b>Poznámky</b>	-					
<b>Realizácia projektu</b>						
<b>Fáza/míľnik</b>	Súčinnosť iného odboru alebo subjektu	Termín (mesiac/rok)				
<b>Vypracovanie projektovej dokumentácie</b>	Stavebný inžinier	04/2024				
<b>Vydanie stavebného povolenia</b>	Stavebný úrad	05/2024				
<b>Verejné obstarávanie</b>	Verejný obstarávateľ	06/2024				
<b>Vypracovanie žiadosti o nenávratný finančný príspevok</b>	Obecný úrad/externý subjekt	BD				
<b>Realizácia projektu</b>	Dodávateľ	06/2024 - 01/2025				
<b>Kolaudácia</b>	Stavebný úrad	-				
<b>Financovanie projektu</b>						
Druh výdavku	Náklady spolu (eur)	Z toho verejné zdroje				Z toho súkromné zdroje
		EU	SR	VÚC	Obec	
<b>Vypracovanie projektovej dokumentácie</b>	5 000,00	BD	BD	BD	BD	BD
<b>Verejné obstarávanie</b>	1 000,00	BD	BD	BD	BD	BD
<b>Vypracovanie ŽoNFP</b>		BD	BD	BD	BD	BD
<b>Realizácia projektu</b>	40 000,00	BD	BD	BD	BD	BD
<b>Spolu</b>	<b>46 000,00</b>	BD	BD	BD	BD	BD

Základné údaje o projektovom zámere						
<b>Názov projektu</b>	Rekonštrukcia pamätníka I. svetovej vojny					
<b>Garant</b>	Obec Most pri Bratislave					
<b>Kontaktná osoba garanta</b>	Starosta obce					
<b>Partneri garanta</b>	Stavebný úrad, externá firma zaoberajúca sa spracovaním žiadostí o nenávratný finančný príspevok a implementáciou projektov, verejný obstarávateľ, stavebný dozor, stavebný inžinier, dodávateľ					
<b>Začatie a ukončenie projektu</b>	06/2024 - 07/2025					
<b>Stav projektu pred realizáciou</b>	Nevyhovujúci technický stav pamätníka I. svetovej vojny. Pamätník je poškodený vplyvom počasia - sadnutie základov, zhrdzavené oplotenie a refaze.					
<b>Cieľ projektu</b>	Zlepšenie technického stavu a modernizácia verejných priestranstiev a pamiatok v obci					
<b>Výstupy</b>	Rekonštruovaný pamätník v kostolnom parku					
<b>Užívatelia</b>	Obyvatelia obce, návštevníci obce					
<b>Indikátory monitoringu</b>	Plocha rekonštruovaného pamätníka Počet osôb využívajúcich výstupy podporených aktivít					
<b>Zmluvné podmienky</b>	Budú doplnené po podpise zmluvy s úspešným uchádzačom					
<b>Riziká</b>	Nedostatok finančných prostriedkov na realizáciu projektu, absencia vhodnej výzvy na predkladanie projektov, komplikácie v procese verejného obstarávania, neschválenie projektu, vandalizmus					
<b>Poznámky</b>	-					
<b>Realizácia projektu</b>						
<b>Fáza/míľnik</b>	Súčinnosť iného odboru alebo subjektu	Termín (mesiac/rok)				
<b>Vypracovanie projektovej dokumentácie</b>	Stavebný inžinier	11/2022				
<b>Vydanie stavebného povolenia</b>	Stavebný úrad	02/2023				
<b>Verejný obstarávanie</b>	Verejný obstarávateľ	05/2023				
<b>Vypracovanie žiadosti o nenávratný finančný príspevok</b>	Obecný úrad/externý subjekt	BD				
<b>Realizácia projektu</b>	Dodávateľ	06/2024 - 7/2025				
<b>Kolaudácia</b>	Stavebný úrad	-				
<b>Financovanie projektu</b>						
Druh výdavku	Náklady spolu (eur)	Z toho verejné zdroje				Z toho súkromné zdroje
		EU	SR	VÚC	Obec	
<b>Vypracovanie projektovej dokumentácie</b>	10 000,00	BD	BD	BD	BD	BD
<b>Verejný obstarávanie</b>	2 000,00	BD	BD	BD	BD	BD
<b>Vypracovanie ŽoNFP</b>	BD	BD	BD	BD	BD	BD
<b>Realizácia projektu</b>	45 000,00	BD	BD	BD	BD	BD
<b>Spolu</b>	<b>57 000,00</b>	BD	BD	BD	BD	BD

Základné údaje o projektovom zámere						
<b>Názov projektu</b>	Vybudovanie predškolského zariadenia					
<b>Garant</b>	Obec Most pri Bratislave					
<b>Kontaktná osoba garanta</b>	Starosta obce					
<b>Partneri garanta</b>	Stavebný úrad, externá firma zaoberajúca sa spracovaním žiadostí o nenávratný finančný príspevok a implementáciou projektov, verejný obstarávateľ, stavebný dozor, stavebný inžinier, dodávateľ					
<b>Začatie a ukončenie projektu</b>	10/2022 – 12/2023					
<b>Stav projektu pred realizáciou</b>	Absencia predškolského zariadenia v obci. Nedostatočné možnosti na zosúladenie rodinného a pracovného života pre mladé rodiny v obci. Obec má v súčasnosti vypracovanú projektovú dokumentáciu, vydané stavebné povolenie, spracovanú a podanú žiadosť o poskytnutie NFP a je vyhlásené verejné obstarávanie.					
<b>Cieľ projektu</b>	Vytvorenie podmienok na zosúladovanie rodinného a pracovného života obyvateľov obce					
<b>Výstupy</b>	Vybudované predškolské zariadenie vznikne rekonštrukciou bývalej základnej školy na MŠ, ul. Bratislavská. Kapacita predškolského zariadenia bude 60 detí.					
<b>Užívatelia</b>	Obyvatelia obce, rodiny s deťmi, zamestnávateľia					
<b>Indikátory monitoringu</b>	Kapacita predškolského zariadenia Počet osôb využívajúcich výstupy podporených aktivít					
<b>Zmluvné podmienky</b>	Budú doplnené po podpise zmluvy s úspešným uchádzačom					
<b>Riziká</b>	Nedostatok finančných prostriedkov na realizáciu projektu, absencia vhodnej výzvy na predkladanie projektov, komplikácie v procese verejného obstarávania, neschválenie projektu, vandalizmus					
<b>Poznámky</b>	-					
<b>Realizácia projektu</b>						
<b>Fáza/míľnik</b>	Súčinnosť iného odboru alebo subjektu	Termín (mesiac/rok)				
<b>Vypracovanie projektovej dokumentácie</b>	Stavebný inžinier	11/2021				
<b>Vydanie stavebného povolenia</b>	Stavebný úrad	01/2022				
<b>Verejné obstarávanie</b>	Verejný obstarávateľ	08/2022				
<b>Vypracovanie žiadosti o nenávratný finančný príspevok</b>	Obecný úrad/externý subjekt	05/2022				
<b>Realizácia projektu</b>	Dodávateľ	10/2022 – 12/2023				
<b>Kolaudácia</b>	Stavebný úrad	-				
<b>Financovanie projektu</b>						
Druh výdavku	Náklady spolu (eur)	Z toho verejné zdroje				Z toho súkromné zdroje
		EU	SR	VÚC	Obec	
<b>Vypracovanie projektovej dokumentácie</b>	18 700,00	BD	BD	0,00	18 700,00	0,00
<b>Verejné obstarávanie</b>	2 000,00	BD	BD	0,00	2 000,00	0,00
<b>Vypracovanie ŽoNFP</b>	2 100,00	BD	BD	0,00	2 100,00	0,00
<b>Realizácia projektu</b>	2 894 603,33	1 610 412,83	189 460,33	0,00	94 730,17	0,00

<b>Spolu</b>	<b>1 917 403,16</b>	1 610 412,83	189 460,33	0,00	117 530,17	0,00
--------------	---------------------	--------------	---------------	------	---------------	------

#### Základné údaje o projektovom zámere

<b>Názov projektu</b>	Rozšírenie kapacity ZŠ
<b>Garant</b>	Obec Most pri Bratislave
<b>Kontaktná osoba garanta</b>	Starosta obce
<b>Partneri garanta</b>	Stavebný úrad, externá firma zaoberajúca sa spracovaním žiadostí o nenávratný finančný príspevok a implementáciou projektov, verejný obstarávateľ, stavebný dozor, stavebný inžinier, dodávateľ
<b>Začatie a ukončenie projektu</b>	03/2024 – 08/2025
<b>Stav projektu pred realizáciou</b>	Nedostatočná kapacita ZŠ v obci vzhľadom na vysoké prírastky obyvateľstva – najmä mladých rodín s deťmi – z kapacitných dôvodov MŠ nemôže prijať všetky prihlásené deti. V súčasnosti prebieha spracovanie projektu nadstavby ZŠ.
<b>Cieľ projektu</b>	Zabezpečenie vhodných podmienok pre primárne a nižšie sekundárne vzdelávanie v obci
<b>Výstupy</b>	Rozšírená kapacita základnej školy na ul. Športová formou odľahčenej murovanej nadstavby (6 tried).
<b>Užívatelia</b>	Obyvatelia obce, rodiny s deťmi, žiaci základnej školy, zamestnanci základnej školy
<b>Indikátory monitoringu</b>	Kapacita školského zariadenia – primárne vzdelávanie (I. stupeň) Kapacita školského zariadenia – nižšie sekundárne vzdelávanie (II. stupeň) Počet osôb využívajúcich výstupy podporených aktivít
<b>Zmluvné podmienky</b>	Budú doplnené po podpise zmluvy s úspešným uchádzačom
<b>Riziká</b>	Nedostatok finančných prostriedkov na realizáciu projektu, absencia vhodnej výzvy na predkladanie projektov, komplikácie v procese verejného obstarávania, neschválenie projektu, vandalizmus
<b>Poznámky</b>	-

#### Realizácia projektu

<b>Fáza/míľnik</b>	Súčinnosť iného odboru alebo subjektu	Termín (mesiac/rok)
<b>Vypracovanie projektovej dokumentácie</b>	Stavebný inžinier	10/2022
<b>Vydanie stavebného povolenia</b>	Stavebný úrad	01/2023
<b>Verejné obstarávanie</b>	Verejný obstarávateľ	02/2023
<b>Vypracovanie žiadosti o nenávratný finančný príspevok</b>	Obecný úrad/externý subjekt	BD
<b>Realizácia projektu</b>	Dodávateľ	03/2024 – 08/2025
<b>Kolaudácia</b>	Stavebný úrad	BD

#### Financovanie projektu

<b>Druh výdavku</b>	Náklady spolu (eur)	Z toho verejné zdroje				Z toho súkromné zdroje
		EU	SR	VÚC	Obec	
<b>Vypracovanie projektovej dokumentácie</b>	22 740,00	BD	BD	BD	BD	BD
<b>Verejné obstarávanie</b>	2 000,00	BD	BD	BD	BD	BD



<b>Vypracovanie ŽoNFP</b>	2 500,00	BD	BD	BD	BD	BD
<b>Realizácia projektu</b>	BD	BD	BD	BD	BD	BD
<b>Spolu</b>	<b>27 240,00</b>	BD	BD	BD	BD	BD

<b>Základné údaje o projektovom zámere</b>						
<b>Názov projektu</b>	Rekonštrukcia budovy obecného úradu a centra voľného času					
<b>Garant</b>	Obec Most pri Bratislave					
<b>Kontaktná osoba garanta</b>	Starosta obce					
<b>Partneri garanta</b>	Stavebný úrad, externá firma zaoberajúca sa spracovaním žiadostí o nenávratný finančný príspevok a implementáciou projektov, verejný obstarávateľ, stavebný dozor, stavebný inžinier, dodávateľ					
<b>Začatie a ukončenie projektu</b>	05/2025 – 02/2026					
<b>Stav projektu pred realizáciou</b>	Nevyhovujúci stav obecného úradu a centra voľného času. Budova nie je zateplená, je potrebná výmena okien – zatekajú, strecha nie je zateplená. Obec má v súčasnosti vypracovanú projektovú dokumentáciu.					
<b>Cieľ projektu</b>	Zlepšenie technického stavu a modernizácia verejných budov v obci					
<b>Výstupy</b>	Modernizované verejné budovy na ul. Bratislavská - budova obecného úradu a centra voľného času					
<b>Užívatelia</b>	Obyvatelia obce, návštevníci obce, zamestnanci obecného úradu a centra voľného času					
<b>Indikátory monitoringu</b>	Počet modernizovaných budov Plocha modernizovaných budov Počet osôb využívajúcich výstupy podporených aktivít					
<b>Zmluvné podmienky</b>	Budú doplnené po podpise zmluvy s úspešným uchádzačom					
<b>Riziká</b>	Nedostatok finančných prostriedkov na realizáciu projektu, absencia vhodnej výzvy na predkladanie projektov, komplikácie v procese verejného obstarávania, neschválenie projektu, vandalizmus					
<b>Poznámky</b>	-					
<b>Realizácia projektu</b>						
<b>Fáza/míľnik</b>	Súčinnosť iného odboru alebo subjektu	Termín (mesiac/rok)				
<b>Vypracovanie projektovej dokumentácie</b>	Stavebný inžinier	09/2015				
<b>Vydanie stavebného povolenia</b>	Stavebný úrad	BD				
<b>Verejné obstarávanie</b>	Verejný obstarávateľ	BD				
<b>Vypracovanie žiadosti o nenávratný finančný príspevok</b>	Obecný úrad/externý subjekt	BD				
<b>Realizácia projektu</b>	Dodávateľ	05/2025 – 02/2026				
<b>Kolaudácia</b>	Stavebný úrad	-				
<b>Financovanie projektu</b>						
<b>Druh výdavku</b>	Náklady spolu (eur)	Z toho verejné zdroje				Z toho súkromné zdroje
		EU	SR	VÚC	Obec	
<b>Vypracovanie projektovej dokumentácie</b>	14 900,00	BD	BD	BD	BD	BD
<b>Verejné obstarávanie</b>	2 000,00	BD	BD	BD	BD	BD

<b>Vypracovanie ŽoNFP</b>	2 000,00	BD	BD	BD	BD	BD
<b>Realizácia projektu</b>	400 000,00	BD	BD	BD	BD	BD
<b>Spolu</b>	<b>418 900,00</b>	BD	BD	BD	BD	BD

Základné údaje o projektovom zámere						
<b>Názov projektu</b>	Dobudovanie verejnej zelene a drobných prvkov architektúry					
<b>Garant</b>	Obec Most pri Bratislave					
<b>Kontaktná osoba garanta</b>	Starosta obce					
<b>Partneri garanta</b>	Stavebný úrad, externá firma zaoberajúca sa spracovaním žiadostí o nenávratný finančný príspevok a implementáciou projektov, verejný obstarávateľ, stavebný dozor, stavebný inžinier, dodávateľ					
<b>Začatie a ukončenie projektu</b>	01/2023 - 12/2027					
<b>Stav projektu pred realizáciou</b>	Nedostatok plôch s verejnou zeleňou v obci, nedostatok mobiliáru, absencia oddychovo-rekreačných zón					
<b>Cieľ projektu</b>	Zlepšenie technického stavu a modernizácia verejných priestranstiev v obci					
<b>Výstupy</b>	Plochy s verejnou zeleňou, vysadené stromy, osadené prvky architektúry na Viktorínke – ul. Veterná					
<b>Užívatelia</b>	Obyvatelia obce, návštevníci obce					
<b>Indikátory monitoringu</b>	Plocha vybudovaných zón s verejnou zeleňou Počet osadených prvkov mobiliáru Počet osôb využívajúcich výstupy podporených aktivít					
<b>Zmluvné podmienky</b>	Budú doplnené po podpise zmluvy s úspešným uchádzačom					
<b>Riziká</b>	Nedostatok finančných prostriedkov na realizáciu projektu, absencia vhodnej výzvy na predkladanie projektov, komplikácie v procese verejného obstarávania, neschválenie projektu, vandalizmus					
<b>Poznámky</b>	-					
<b>Realizácia projektu</b>						
<b>Fáza/míľnik</b>	Súčinnosť iného odboru alebo subjektu	Termín (mesiac/rok)				
<b>Vypracovanie projektovej dokumentácie</b>	Stavebný inžinier	BD				
<b>Vydanie stavebného povolenia</b>	Stavebný úrad	BD				
<b>Verejné obstarávanie</b>	Verejný obstarávateľ	BD				
<b>Vypracovanie žiadosti o nenávratný finančný príspevok</b>	Obecný úrad/externý subjekt	BD				
<b>Realizácia projektu</b>	Dodávateľ	01/2023 - 12/2027				
<b>Kolaudácia</b>	Stavebný úrad	-				
<b>Financovanie projektu</b>						
Druh výdavku	Náklady spolu (eur)	Z toho verejné zdroje				Z toho súkromné zdroje
		EU	SR	VÚC	Obec	
<b>Vypracovanie projektovej dokumentácie</b>	9 000,00			7 000,00	2 000,00	0,00
<b>Verejné obstarávanie</b>	0,00			0,00	0,00	0,00
<b>Vypracovanie ŽoNFP</b>	0,00			0,00	0,00	0,00

<b>Realizácia projektu</b>	27 000,00			7 000,00	20 000,00	0,00
<b>Spolu</b>	36 000,00			<b>14 000,00</b>	<b>22 000,00</b>	<b>0,00</b>

<b>Základné údaje o projektovom zámere</b>						
<b>Názov projektu</b>	Rekonštrukcia centrálnej časti obce					
<b>Garant</b>	Obec Most pri Bratislave					
<b>Kontaktná osoba garanta</b>	Starosta obce					
<b>Partneri garanta</b>	Stavebný úrad, externá firma zaoberajúca sa spracovaním žiadostí o nenávratný finančný príspevok a implementáciou projektov, verejný obstarávateľ, stavebný dozor, stavebný inžinier, dodávateľ					
<b>Začatie a ukončenie projektu</b>	04/2026 – 10/2027					
<b>Stav projektu pred realizáciou</b>	Nevyhovujúci technický stav centrálnej časti obce - absentuje zeleň					
<b>Cieľ projektu</b>	Zlepšenie technického stavu a modernizácia verejných priestranstiev v obci					
<b>Výstupy</b>	Rekonštruovaná centrálna časť obce - ul. Bratislavská, vysadenie zelene, vybudovanie parkovacích miest					
<b>Užívatelia</b>	Obyvatelia obce, návštevníci obce					
<b>Indikátory monitoringu</b>	Rozloha rekonštruovaných plôch Počet osôb využívajúcich výstupy podporených aktivít					
<b>Zmluvné podmienky</b>	Budú doplnené po podpise zmluvy s úspešným uchádzačom					
<b>Riziká</b>	Nedostatok finančných prostriedkov na realizáciu projektu, absencia vhodnej výzvy na predkladanie projektov, komplikácie v procese verejného obstarávania, neschválenie projektu, vandalizmus					
<b>Poznámky</b>	-					
<b>Realizácia projektu</b>						
<b>Fáza/míľnik</b>	Súčinnosť iného odboru alebo subjektu	Termín (mesiac/rok)				
<b>Vypracovanie projektovej dokumentácie</b>	Stavebný inžinier	10/2025				
<b>Vydanie stavebného povolenia</b>	Stavebný úrad	01/2026				
<b>Verejné obstarávanie</b>	Verejný obstarávateľ	02/2026				
<b>Vypracovanie žiadosti o nenávratný finančný príspevok</b>	Obecný úrad/externý subjekt	BD				
<b>Realizácia projektu</b>	Dodávateľ	04/2026 – 10/2027				
<b>Kolaudácia</b>	Stavebný úrad	-				
<b>Financovanie projektu</b>						
<b>Druh výdavku</b>	Náklady spolu (eur)	Z toho verejné zdroje				Z toho súkromné zdroje
		EU	SR	VÚC	Obec	
<b>Vypracovanie projektovej dokumentácie</b>	20 000,00	BD	BD	BD	BD	BD
<b>Verejné obstarávanie</b>	2 000,00	BD	BD	BD	BD	BD
<b>Vypracovanie ŽoNFP</b>	2 000,00	BD	BD	BD	BD	BD
<b>Realizácia projektu</b>	500 000,00	BD	BD	BD	BD	BD

<b>Spolu</b>	<b>524 000,00</b>	BD	BD	BD	BD	BD
--------------	-------------------	----	----	----	----	----

#### Základné údaje o projektovom zámere

<b>Názov projektu</b>	Rekonštrukcia ul. Bratislavskej a ul. Nálepkovej
<b>Garant</b>	Bratislavský samosprávny kraj
<b>Kontaktná osoba garanta</b>	Predseda Bratislavského samosprávneho kraja
<b>Partneri garanta</b>	Stavebný úrad, externá firma zaoberajúca sa spracovaním žiadostí o nenávratný finančný príspevok a implementáciou projektov, verejný obstarávateľ, stavebný dozor, stavebný inžinier, dodávateľ
<b>Začatie a ukončenie projektu</b>	BD
<b>Stav projektu pred realizáciou</b>	Nevyhovujúci stav niektorých ulíc v obci
<b>Cieľ projektu</b>	Zlepšenie stavu ulíc v obci
<b>Výstupy</b>	Rekonštruovaná ul. Bratislavská a ul. Nálepkovej
<b>Užívatelia</b>	Obyvatelia obce, návštevníci obce
<b>Indikátory monitoringu</b>	Dĺžka rekonštruovaných ulíc Počet osôb využívajúcich výstupy podporených aktivít
<b>Zmluvné podmienky</b>	Budú doplnené po podpise zmluvy s úspešným uchádzačom
<b>Riziká</b>	Nedostatok finančných prostriedkov na realizáciu projektu, absencia vhodnej výzvy na predkladanie projektov, komplikácie v procese verejného obstarávania, neschválenie projektu, vandalizmus
<b>Poznámky</b>	-

#### Realizácia projektu

<b>Fáza/míľnik</b>	<b>Súčinnosť iného odboru alebo subjektu</b>	<b>Termín (mesiac/rok)</b>
<b>Vypracovanie projektovej dokumentácie</b>	Stavebný inžinier	BD
<b>Vydanie stavebného povolenia</b>	Stavebný úrad	BD
<b>Verejné obstarávanie</b>	Verejný obstarávateľ	BD
<b>Vypracovanie žiadosti o nenávratný finančný príspevok</b>	Obecný úrad/externý subjekt	BD
<b>Realizácia projektu</b>	Dodávateľ	BD
<b>Kolaudácia</b>	Stavebný úrad	-

#### Financovanie projektu

<b>Druh výdavku</b>	<b>Náklady spolu (eur)</b>	<b>Z toho verejné zdroje</b>				<b>Z toho súkromné zdroje</b>
		<b>EU</b>	<b>SR</b>	<b>VÚC</b>	<b>Obec</b>	
<b>Vypracovanie projektovej dokumentácie</b>	BD	BD	BD	BD	BD	BD
<b>Verejné obstarávanie</b>	BD	BD	BD	BD	BD	BD
<b>Vypracovanie ŽoNFP</b>	BD	BD	BD	BD	BD	BD
<b>Realizácia projektu</b>	BD	BD	BD	BD	BD	BD
<b>Spolu</b>	BD	BD	BD	BD	BD	BD

Základné údaje o projektovom zámere						
<b>Názov projektu</b>	Vybudovanie zariadenia pre seniorov v obci					
<b>Garant</b>	Obec Most pri Bratislave					
<b>Kontaktná osoba garanta</b>	Starosta obce					
<b>Partneri garanta</b>	Stavebný úrad, externá firma zaoberajúca sa spracovaním žiadostí o nenávratný finančný príspevok a implementáciou projektov, verejný obstarávateľ, stavebný dozor, stavebný inžinier, dodávateľ					
<b>Začatie a ukončenie projektu</b>	BD					
<b>Stav projektu pred realizáciou</b>	Absencia zariadenia pre seniorov v obci					
<b>Cieľ projektu</b>	Zabezpečenie kvalitných sociálnych služieb na území obce					
<b>Výstupy</b>	Vybudované zariadenie pre seniorov					
<b>Užívatelia</b>	Obyvatelia obce, seniori					
<b>Indikátory monitoringu</b>	Plocha vybudovaného zariadenia pre seniorov Kapacita vybudovaného zariadenia pre seniorov Počet osôb využívajúcich výstupy podporených aktivít					
<b>Zmluvné podmienky</b>	Budú doplnené po podpise zmluvy s úspešným uchádzačom					
<b>Riziká</b>	Nedostatok finančných prostriedkov na realizáciu projektu, absencia vhodnej výzvy na predkladanie projektov, komplikácie v procese verejného obstarávania, neschválenie projektu, vandalizmus					
<b>Poznámky</b>	-					
<b>Realizácia projektu</b>						
<b>Fáza/míľnik</b>	Súčinnosť iného odboru alebo subjektu	Termín (mesiac/rok)				
<b>Vypracovanie projektovej dokumentácie</b>	Stavebný inžinier	BD				
<b>Vydanie stavebného povolenia</b>	Stavebný úrad	BD				
<b>Verejné obstarávanie</b>	Verejný obstarávateľ	BD				
<b>Vypracovanie žiadosti o nenávratný finančný príspevok</b>	Obecný úrad/externý subjekt	BD				
<b>Realizácia projektu</b>	Dodávateľ	BD				
<b>Kolaudácia</b>	Stavebný úrad	BD				
<b>Financovanie projektu</b>						
Druh výdavku	Náklady spolu (eur)	Z toho verejné zdroje				Z toho súkromné zdroje
		EU	SR	VÚC	Obec	
<b>Vypracovanie projektovej dokumentácie</b>	BD	BD	BD	BD	BD	BD
<b>Verejné obstarávanie</b>	BD	BD	BD	BD	BD	BD
<b>Vypracovanie ŽoNFP</b>	BD	BD	BD	BD	BD	BD
<b>Realizácia projektu</b>	BD	BD	BD	BD	BD	BD
<b>Spolu</b>	1 080 000,00	BD	BD	BD	BD	BD

Základné údaje o projektovom zámere						
<b>Názov projektu</b>	Zriadenie denného stacionára v obci					
<b>Garant</b>	Obec Most pri Bratislave					
<b>Kontaktná osoba garanta</b>	Starosta obce					
<b>Partneri garanta</b>	Stavebný úrad, externá firma zaoberajúca sa spracovaním žiadostí o nenávratný finančný príspevok a implementáciou projektov, verejný obstarávateľ, stavebný dozor, stavebný inžinier, dodávateľ					
<b>Začatie a ukončenie projektu</b>	08/2026 - 08/2027					
<b>Stav projektu pred realizáciou</b>	Absencia denného stacionára v obci					
<b>Cieľ projektu</b>	Zabezpečenie kvalitných sociálnych služieb na území obce					
<b>Výstupy</b>	Vybudovaný denný stacionár s kapacitou približne 20 osôb					
<b>Užívatelia</b>	Obyvatelia obce, seniori, osoby odkázané na pomoc inej fyzickej osoby					
<b>Indikátory monitoringu</b>	Plocha vybudovaného denného stacionára Kapacita vybudovaného denného stacionára Počet osôb využívajúcich výstupy podporených aktivít					
<b>Zmluvné podmienky</b>	Budú doplnené po podpise zmluvy s úspešným uchádzačom					
<b>Riziká</b>	Nedostatok finančných prostriedkov na realizáciu projektu, absencia vhodnej výzvy na predkladanie projektov, komplikácie v procese verejného obstarávania, neschválenie projektu, vandalizmus					
<b>Poznámky</b>	-					
<b>Realizácia projektu</b>						
<b>Fáza/míľnik</b>	Súčinnosť iného odboru alebo subjektu	Termín (mesiac/rok)				
<b>Vypracovanie projektovej dokumentácie</b>	Stavebný inžinier	02/2026				
<b>Vydanie stavebného povolenia</b>	Stavebný úrad	04/2026				
<b>Verejné obstarávanie</b>	Verejný obstarávateľ	05/2026				
<b>Vypracovanie žiadosti o nenávratný finančný príspevok</b>	Obecný úrad/externý subjekt	BD				
<b>Realizácia projektu</b>	Dodávateľ	08/2026 - 08/2027				
<b>Kolaudácia</b>	Stavebný úrad	-				
<b>Financovanie projektu</b>						
Druh výdavku	Náklady spolu (eur)	Z toho verejné zdroje				Z toho súkromné zdroje
		EU	SR	VÚC	Obec	
<b>Vypracovanie projektovej dokumentácie</b>	18 000,00	BD	BD	BD	BD	BD
<b>Verejné obstarávanie</b>	3 000,00	BD	BD	BD	BD	BD
<b>Vypracovanie ŽoNFP</b>	2 000,00	BD	BD	BD	BD	BD
<b>Realizácia projektu</b>	700 000,00	BD	BD	BD	BD	BD
<b>Spolu</b>	<b>723 000,00</b>	BD	BD	BD	BD	BD



Základné údaje o projektovom zámere						
<b>Názov projektu</b>	Prístavba šatne a výstavba vonkajšieho WC k športovej budove na futbalovom ihrisku					
<b>Garant</b>	Obec Most pri Bratislave					
<b>Kontaktná osoba garanta</b>	Starosta obce					
<b>Partneri garanta</b>	Stavebný úrad, externá firma zaoberajúca sa spracovaním žiadostí o nenávratný finančný príspevok a implementáciou projektov, verejný obstarávateľ, stavebný dozor, stavebný inžinier, dodávateľ					
<b>Začatie a ukončenie projektu</b>	07/2026 - 03/2027					
<b>Stav projektu pred realizáciou</b>	Absencia šatne a toaliet v športovej budove na futbalovom ihrisku.					
<b>Cieľ projektu</b>	Zlepšenie technického stavu a modernizácia verejných/ iných budov v obci					
<b>Výstupy</b>	Modernizovaná športová budova so šatňami a toaletami - športový areál na ul. Športovej					
<b>Užívatelia</b>	Obyvatelia obce, návštevníci obce, deti a mládež, športové kluby					
<b>Indikátory monitoringu</b>	Plocha prístavaných a modernizovaných budov Počet osôb využívajúcich výstupy podporených aktivít					
<b>Zmluvné podmienky</b>	Budú doplnené po podpise zmluvy s úspešným uchádzačom					
<b>Riziká</b>	Nedostatok finančných prostriedkov na realizáciu projektu, absencia vhodnej výzvy na predkladanie projektov, komplikácie v procese verejného obstarávania, neschválenie projektu, vandalizmus					
<b>Poznámky</b>	-					
<b>Realizácia projektu</b>						
<b>Fáza/míľnik</b>	Súčinnosť iného odboru alebo subjektu	Termín (mesiac/rok)				
<b>Vypracovanie projektovej dokumentácie</b>	Stavebný inžinier	02/2026				
<b>Vydanie stavebného povolenia</b>	Stavebný úrad	04/2026				
<b>Verejné obstarávanie</b>	Verejný obstarávateľ	05/2026				
<b>Vypracovanie žiadosti o nenávratný finančný príspevok</b>	Obecný úrad/externý subjekt	BD				
<b>Realizácia projektu</b>	Dodávateľ	07/2026 - 03/2027				
<b>Kolaudácia</b>	Stavebný úrad	-				
<b>Financovanie projektu</b>						
Druh výdavku	Náklady spolu (eur)	Z toho verejné zdroje				Z toho súkromné zdroje
		EU	SR	VÚC	Obec	
<b>Vypracovanie projektovej dokumentácie</b>	BD	BD	BD	BD	BD	BD
<b>Verejné obstarávanie</b>	2 000,00	BD	BD	BD	BD	BD
<b>Vypracovanie ŽoNFP</b>	2 000,00	BD	BD	BD	BD	BD
<b>Realizácia projektu</b>	150 000,00	BD	BD	BD	BD	BD
<b>Spolu</b>	<b>154 000,00</b>	BD	BD	BD	BD	BD

Základné údaje o projektovom zámere						
<b>Názov projektu</b>	Oplotenie ihriska					
<b>Garant</b>	Obec Most pri Bratislave					
<b>Kontaktná osoba garanta</b>	Starosta obce					
<b>Partneri garanta</b>	Stavebný úrad, externá firma zaoberajúca sa spracovaním žiadostí o nenávratný finančný príspevok a implementáciou projektov, verejný obstarávateľ, stavebný dozor, stavebný inžinier, dodávateľ					
<b>Začatie a ukončenie projektu</b>	07/2026 - 03/2027					
<b>Stav projektu pred realizáciou</b>	Absencia oplotenia na ihrisku, nepostačujúca bezpečnosť, riziko znečisťovania a vandalizmu. Súčasný oplotenie je zničené a je možnosť prístupu do areálu od pozemkov vedľa ihriska.					
<b>Cieľ projektu</b>	Zlepšenie technického stavu a modernizácia priestranstiev v obci					
<b>Výstupy</b>	Oplotené ihrisko - areál futbalového štadióna, plot z prefabrikovaných dielov a brána od ul. Športovej, pletivový plot v zadnej časti ihriska					
<b>Užívatelia</b>	Obyvatelia obce, návštevníci obce, deti a mládež, športové kluby					
<b>Indikátory monitoringu</b>	Oplotená plocha Počet osôb využívajúcich výstupy podporených aktivít					
<b>Zmluvné podmienky</b>	Budú doplnené po podpise zmluvy s úspešným uchádzačom					
<b>Riziká</b>	Nedostatok finančných prostriedkov na realizáciu projektu, absencia vhodnej výzvy na predkladanie projektov, komplikácie v procese verejného obstarávania, neschválenie projektu, vandalizmus					
<b>Poznámky</b>	-					
<b>Realizácia projektu</b>						
<b>Fáza/míľnik</b>	Súčinnosť iného odboru alebo subjektu	Termín (mesiac/rok)				
<b>Vypracovanie projektovej dokumentácie</b>	Stavebný inžinier					
<b>Vydanie stavebného povolenia</b>	Stavebný úrad	06/2026				
<b>Verejné obstarávanie</b>	Verejný obstarávateľ	06/2026				
<b>Vypracovanie žiadosti o nenávratný finančný príspevok</b>	Obecný úrad/externý subjekt					
<b>Realizácia projektu</b>	Dodávateľ	07/2026 - 03/2027				
<b>Kolaudácia</b>	Stavebný úrad					
<b>Financovanie projektu</b>						
Druh výdavku	Náklady spolu (eur)	Z toho verejné zdroje				Z toho súkromné zdroje
		EU	SR	VÚC	Obec	
<b>Vypracovanie projektovej dokumentácie</b>	0,00	0,00	0,00	0,00	0,00	0,00
<b>Verejné obstarávanie</b>	1 000,00	BD	BD	BD	BD	BD
<b>Vypracovanie ŽoNFP</b>	2 000,00	BD	BD	BD	BD	BD
<b>Realizácia projektu</b>	150 000,00	BD	BD	BD	BD	BD
<b>Spolu</b>	<b>153 000,00</b>	BD	BD	BD	BD	BD

Základné údaje o projektovom zámere						
<b>Názov projektu</b>	Rozšírenie ponuky športových a kultúrnych podujatí					
<b>Garant</b>	Obec Most pri Bratislave					
<b>Kontaktná osoba garanta</b>	Starosta obce					
<b>Partneri garanta</b>	Externá firma zaoberajúca sa spracovaním žiadostí o nenávratný finančný príspevok a implementáciou projektov, verejný obstarávateľ, dodávateľ					
<b>Začatie a ukončenie projektu</b>	2023 - 2027					
<b>Stav projektu pred realizáciou</b>	Nedostatočné možnosti využívania voľného času v obci, slabá ponuka športových a kultúrnych podujatí					
<b>Cieľ projektu</b>	Zlepšenie možností trávenia voľného času v obci					
<b>Výstupy</b>	Pestrá ponuka športových a kultúrnych podujatí v obci – organizácia podujatí ako sú hody, rozlúčka s letom, súťaž vo varení gulášu, súťaž vo varení kapustnice, susedské varenie, futbalový turnaj veteránov o pohár starostu obce, mesiac úcty k starším, MDD, tekvičiada, výstava ovocia a zeleniny, výstava fotografií, Deň zeme, country ples, babská zábava a iné					
<b>Užívatelia</b>	Obyvatelia obce, návštevníci obce					
<b>Indikátory monitoringu</b>	Počet realizovaných podujatí Počet osôb využívajúcich výstupy podporených aktivít - návštevníci					
<b>Zmluvné podmienky</b>	Budú doplnené po podpise zmluvy s úspešným uchádzačom					
<b>Riziká</b>	Nedostatok finančných prostriedkov na realizáciu projektu, absencia vhodnej výzvy na predkladanie projektov, komplikácie v procese verejného obstarávania, neschválenie projektu, vandalizmus					
<b>Poznámky</b>	-					
<b>Realizácia projektu</b>						
<b>Fáza/míľnik</b>	Súčinnosť iného odboru alebo subjektu	Termín (mesiac/rok)				
<b>Verejné obstarávanie</b>	Verejný obstarávateľ	BD				
<b>Vypracovanie žiadosti o nenávratný finančný príspevok</b>	Obecný úrad/externý subjekt	BD				
<b>Realizácia projektu</b>	Dodávateľ	BD				
<b>Financovanie projektu</b>						
Druh výdavku	Náklady spolu (eur)	Z toho verejný zdroj				Z toho súkromné zdroje
		EU	SR	VÚC	Obec	
<b>Verejné obstarávanie</b>	BD	BD	BD	BD	BD	BD
<b>Vypracovanie ŽoNFP</b>	BD	BD	BD	BD	BD	BD
<b>Realizácia projektu</b>	BD	BD	BD	BD	BD	BD
<b>Spolu</b>	BD	BD	BD	BD	BD	BD

Základné údaje o projektovom zámere						
<b>Názov projektu</b>	Realizácia dopravného značenia v obci Most pri Bratislave					
<b>Garant</b>	Obec Most pri Bratislave					
<b>Kontaktná osoba garanta</b>	Starosta obce					
<b>Partneri garanta</b>	Stavebný úrad, externá firma zaoberajúca sa spracovaním žiadostí o nenávratný finančný príspevok a implementáciou projektov, verejný obstarávateľ, stavebný dozor, stavebný inžinier, dodávateľ					
<b>Začatie a ukončenie projektu</b>	10/2022 – 10/2024					

<b>Stav projektu pred realizáciou</b>	Nevyhovujúce dopravné značenie v obci. Dopravné značenie nevyhovuje v súčasnosti platnej vyhláške o cestnej doprave. Obec má vypracovaný projekt, VP v priebehu 9/2022.					
<b>Cieľ projektu</b>	Zlepšenie bezpečnosti realizáciou dopravného značenia					
<b>Výstupy</b>	Realizované dopravné značenie v rámci celej obce					
<b>Užívatelia</b>	Obyvatelia obce, návštevníci obce					
<b>Indikátory monitoringu</b>	Počet realizovaných prvkov dopravného značenia Počet osôb využívajúcich výstupy podporených aktivít					
<b>Zmluvné podmienky</b>	Budú doplnené po podpise zmluvy s úspešným uchádzačom					
<b>Riziká</b>	Nedostatok finančných prostriedkov na realizáciu projektu, absencia vhodnej výzvy na predkladanie projektov, komplikácie v procese verejného obstarávania, neschválenie projektu, vandalizmus					
<b>Poznámky</b>	-					
<b>Realizácia projektu</b>						
<b>Fáza/míľnik</b>	Súčinnosť iného odboru alebo subjektu	Termín (mesiac/rok)				
<b>Vypracovanie projektovej dokumentácie</b>	Stavebný inžinier	12/2021				
<b>Vydanie stavebného povolenia</b>	Stavebný úrad	-				
<b>Verejné obstarávanie</b>	Verejný obstarávateľ	08/2022				
<b>Vypracovanie žiadosti o nenávratný finančný príspevok</b>	Obecný úrad/externý subjekt	BD				
<b>Realizácia projektu</b>	Dodávateľ	10/2022 – 10/2024				
<b>Kolaudácia</b>	Stavebný úrad	-				
<b>Financovanie projektu</b>						
Druh výdavku	Náklady spolu (eur)	Z toho verejné zdroje				Z toho súkromné zdroje
		EU	SR	VÚC	Obec	
<b>Vypracovanie projektovej dokumentácie</b>	3 790,00	BD	BD	BD	BD	BD
<b>Verejné obstarávanie</b>	1 000,00	BD	BD	BD	BD	BD
<b>Vypracovanie ŽoNFP</b>	BD	BD	BD	BD	BD	BD
<b>Realizácia projektu</b>	60 000,00	BD	BD	BD	BD	BD
<b>Spolu</b>	<b>64 790,00</b>	BD	BD	BD	BD	BD

#### Základné údaje o projektovom zámere

<b>Názov projektu</b>	Vybudovanie kamerového systému v obci
<b>Garant</b>	Obec Most pri Bratislave
<b>Kontaktná osoba garanta</b>	Starosta obce
<b>Partneri garanta</b>	Stavebný úrad, externá firma zaoberajúca sa spracovaním žiadostí o nenávratný finančný príspevok a implementáciou projektov, verejný obstarávateľ, stavebný dozor, stavebný inžinier, dodávateľ
<b>Začatie a ukončenie projektu</b>	03/2023 – 09/2023
<b>Stav projektu pred realizáciou</b>	Absencia kamerového systému v obci. V súčasnosti sú v obci osadené len dve kamery napojené na počítač. Zariadenie je už zastaralé.
<b>Cieľ projektu</b>	Zvýšenie bezpečnosti v obci

<b>Výstupy</b>	Vybudovaný kamerový systém v obci - pred ZŠ, MŠ, pri vjazdoch a výjazdoch z obce, pred budovou obecného úradu, centra voľného času, poštou, zdravotným strediskom, cintorínom.					
<b>Užívatelia</b>	Obyvatelia obce, návštevníci obce					
<b>Indikátory monitoringu</b>	Počet lokalít s novovybudovaným kamerovým systémom Počet osadených kamier Počet osôb využívajúcich výstupy podporených aktivít					
<b>Zmluvné podmienky</b>	Budú doplnené po podpise zmluvy s úspešným uchádzačom					
<b>Riziká</b>	Nedostatok finančných prostriedkov na realizáciu projektu, absencia vhodnej výzvy na predkladanie projektov, komplikácie v procese verejného obstarávania, neschválenie projektu, vandalizmus					
<b>Poznámky</b>	-					
<b>Realizácia projektu</b>						
<b>Fáza/míľnik</b>	Súčinnosť iného odboru alebo subjektu	Termín (mesiac/rok)				
<b>Vypracovanie projektovej dokumentácie</b>	Stavebný inžinier	02/2023				
<b>Vydanie stavebného povolenia</b>	Stavebný úrad	BD				
<b>Verejné obstarávanie</b>	Verejný obstarávateľ	06/2023				
<b>Vypracovanie žiadosti o nenávratný finančný príspevok</b>	Obecný úrad/externý subjekt	BD				
<b>Realizácia projektu</b>	Dodávateľ	03/2023 – 09/2023				
<b>Kolaudácia</b>	Stavebný úrad	-				
<b>Financovanie projektu</b>						
Druh výdavku	Náklady spolu (eur)	Z toho verejné zdroje				Z toho súkromné zdroje
		EU	SR	VÚC	Obec	
<b>Vypracovanie projektovej dokumentácie</b>	5 000,00	BD	BD	BD	BD	BD
<b>Verejné obstarávanie</b>	2 000,00	BD	BD	BD	BD	BD
<b>Vypracovanie ŽoNFP</b>	2 000,00	BD	BD	BD	BD	BD
<b>Realizácia projektu</b>	120 000,00	BD	BD	BD	BD	BD
<b>Spolu</b>	<b>129 000,00</b>	BD	BD	BD	BD	BD

<b>Základné údaje o projektovom zámere</b>	
<b>Názov projektu</b>	Informačno-navigačný systém v obci
<b>Garant</b>	Obec Most pri Bratislave
<b>Kontaktná osoba garanta</b>	Starosta obce
<b>Partneri garanta</b>	Externá firma zaoberajúca sa spracovaním žiadostí o nenávratný finančný príspevok a implementáciou projektov, verejný obstarávateľ, dodávateľ
<b>Začatie a ukončenie projektu</b>	01/2023 - 10/2027
<b>Stav projektu pred realizáciou</b>	Absencia informačno-navigačného systému v obci . V prípade kolaudovania nových ulíc bude potrebné zabezpečiť ich označenie.
<b>Cieľ projektu</b>	Zlepšenie informačných a navigačných služieb v obci
<b>Výstupy</b>	Fungujúci informačno-navigačný systém na nových uliciach
<b>Užívatelia</b>	Obyvatelia obce, návštevníci obce
<b>Indikátory monitoringu</b>	Počet zrealizovaných aktivít

	Počet osôb využívajúcich výstupy podporených aktivít					
<b>Zmluvné podmienky</b>	Budú doplnené po podpise zmluvy s úspešným uchádzačom					
<b>Riziká</b>	Nedostatok finančných prostriedkov na realizáciu projektu, absencia vhodnej výzvy na predkladanie projektov, komplikácie v procese verejného obstarávania, neschválenie projektu, vandalizmus					
<b>Poznámky</b>	-					
<b>Realizácia projektu</b>						
<b>Fáza/míľnik</b>	Súčinnosť iného odboru alebo subjektu	Termín (mesiac/rok)				
<b>Verejné obstarávanie</b>	Verejný obstarávateľ	BD				
<b>Vypracovanie žiadosti o nenávratný finančný príspevok</b>	Obecný úrad/externý subjekt	BD				
<b>Realizácia projektu</b>	Dodávateľ	BD				
<b>Financovanie projektu</b>						
Druh výdavku	Náklady spolu (eur)	Z toho verejné zdroje				Z toho súkromné zdroje
		EU	SR	VÚC	Obec	
<b>Verejné obstarávanie</b>	BD	BD	BD	BD	BD	BD
<b>Vypracovanie ŽoNFP</b>	BD	BD	BD	BD	BD	BD
<b>Realizácia projektu</b>	BD	BD	BD	BD	BD	BD
<b>Spolu</b>	BD	BD	BD	BD	BD	BD

Základné údaje o projektovom zámere		
<b>Názov projektu</b>	Vybudovanie zberného dvora	
<b>Garant</b>	Obec Most pri Bratislave	
<b>Kontaktná osoba garanta</b>	Starosta obce	
<b>Partneri garanta</b>	Stavebný úrad, externá firma zaoberajúca sa spracovaním žiadostí o nenávratný finančný príspevok a implementáciou projektov, verejný obstarávateľ, stavebný dozor, stavebný inžinier, dodávateľ	
<b>Začatie a ukončenie projektu</b>	01/2024 – 04/2025	
<b>Stav projektu pred realizáciou</b>	Absencia zberného dvora v obci, nedostatočné možnosti nakladania s odpadom na území obce.	
<b>Cieľ projektu</b>	Zlepšenie možností nakladania s odpadom pre obyvateľov obce	
<b>Výstupy</b>	Vybudovaný zberný dvor	
<b>Užívatelia</b>	Obyvatelia obce	
<b>Indikátory monitoringu</b>	Plocha vybudovaného zberného dvora Kapacita vybudovaného zberného dvora Počet osôb využívajúcich výstupy podporených aktivít	
<b>Zmluvné podmienky</b>	Budú doplnené po podpise zmluvy s úspešným uchádzačom	
<b>Riziká</b>	Nedostatok finančných prostriedkov na realizáciu projektu, absencia vhodnej výzvy na predkladanie projektov, komplikácie v procese verejného obstarávania, neschválenie projektu, vandalizmus	
<b>Poznámky</b>	-	
<b>Realizácia projektu</b>		
<b>Fáza/míľnik</b>	Súčinnosť iného odboru alebo subjektu	Termín (mesiac/rok)
<b>Vypracovanie projektovej dokumentácie</b>	Stavebný inžinier	02/2023
<b>Vydanie stavebného povolenia</b>	Stavebný úrad	06/2023



<b>Verejné obstarávanie</b>	Verejný obstarávateľ	08/2023				
<b>Vypracovanie žiadosti o nenávratný finančný príspevok</b>	Obecný úrad/externý subjekt	BD				
<b>Realizácia projektu</b>	Dodávateľ	01/2024 – 04/2025				
<b>Kolaudácia</b>	Stavebný úrad	-				
<b>Financovanie projektu</b>						
Druh výdavku	Náklady spolu (eur)	Z toho verejné zdroje				Z toho súkromné zdroje
		EU	SR	VÚC	Obec	
<b>Vypracovanie projektovej dokumentácie</b>	2 000,00	BD	BD	BD	BD	BD
<b>Verejné obstarávanie</b>	3 000,00	BD	BD	BD	BD	BD
<b>Vypracovanie ŽoNFP</b>	3 000,00	BD	BD	BD	BD	BD
<b>Realizácia projektu</b>	600 000,00	BD	BD	BD	BD	BD
<b>Spolu</b>	<b>608 000,00</b>	BD	BD	BD	BD	BD

## ČASŤ D – REALIZAČNÁ ČASŤ

Realizačná časť nadväzuje na programovú časť. Zahŕňa formuláre podrobnejšieho rozpracovania projektových zámerov a je zameraná na popis postupov inštitucionálneho a organizačného zabezpečenia realizácie dokumentu PHRSR, ale obsahuje tiež systém monitorovania a hodnotenia plnenia programu rozvoja obce s ustanovením merateľných ukazovateľov a vecný časový harmonogram realizácie programu formou akčného plánu.

### **Popis postupov inštitucionálneho a organizačného zabezpečenia realizácie PHRSR**

**Organizačné zabezpečenie** – realizácia zámerov obsiahnutých v dokumente PHRSR je súčasťou činnosti samosprávy obce reprezentovanej obecným zastupiteľstvom a starostom. Samospráva pri tvorbe a realizácii dokumentu získava a spracováva pripomienky partnerov, členov komisií, pracovných skupín, poslancov a obyvateľov obce.

**Obecné zastupiteľstvo** – sa schádza podľa potreby, najmenej však raz za tri mesiace. Poslanci prijímajú záväzné nariadenia, čím rozhodujú o základných otázkach fungovania obce. Vo vzťahu k realizácii programu PHRSR obce Most pri Bratislave berie obecné zastupiteľstvo na vedomie návrh strategickú časť dokumentu, schvaľuje samotný dokument a každoročne schvaľuje vyhodnotenie plnenia tohto dokumentu. Taktiež schvaľuje spolufinancovanie jednotlivých projektov financovaných z doplnkových zdrojov a z prostriedkov obecného rozpočtu.

**Starosta** – je najvyšším výkonným orgánom obce. Rozhoduje o všetkých veciach správy obce, ktoré nie sú zákonom alebo štatútom delegované na obecné zastupiteľstvo. Vo vzťahu k PHRSR starosta podpisuje schválenie celého dokumentu, vykonáva uznesenia a zastupuje obec vo vzťahu k štátnym orgánom, k právnickým a fyzickým osobám.

**Inštitucionálne zabezpečenie** – inštitucionálne a administratívne zabezpečuje záležitosti obecného zastupiteľstva a starostu, ako aj orgánov zriadených obecným zastupiteľstvom, obecný úrad. Jeho činnosť organizuje a riadi prednosta úradu. Okrem prípadov, kedy sú žiadateľmi/prijímateľmi podpory iné subjekty, v plnom rozsahu zabezpečuje administráciu a procesy komunikácie, hodnotenia a monitorovania.

Hlavným komunikačným nástrojom obce Most pri Bratislave je obecná webová stránka so sprievodnými komunikačnými kanálmi, akými sú najmä vývesky na obecných tabuliach. Komunikačná stratégia v súvislosti s dokumentom PHRSR prebiehala kontinuálne počas celého obdobia tvorby dokumentu a bude sa uskutočňovať aj v období realizácie jednotlivých zámerov.

Všestranným nástrojom komunikácie, ale aj hodnotenia, monitorovania a kontroly, je materiál predkladaný na rokovanie obecného zastupiteľstva. Vstupné údaje sú pripravované zamestnancami obecného úradu v dostatočnom časovom predstihu. Predkladaný materiál má vždy svojho predkladateľa – zodpovednú osobu, odborného garanta a na príprave sa podieľajú komisie obecného zastupiteľstva, ako aj poradné orgány.

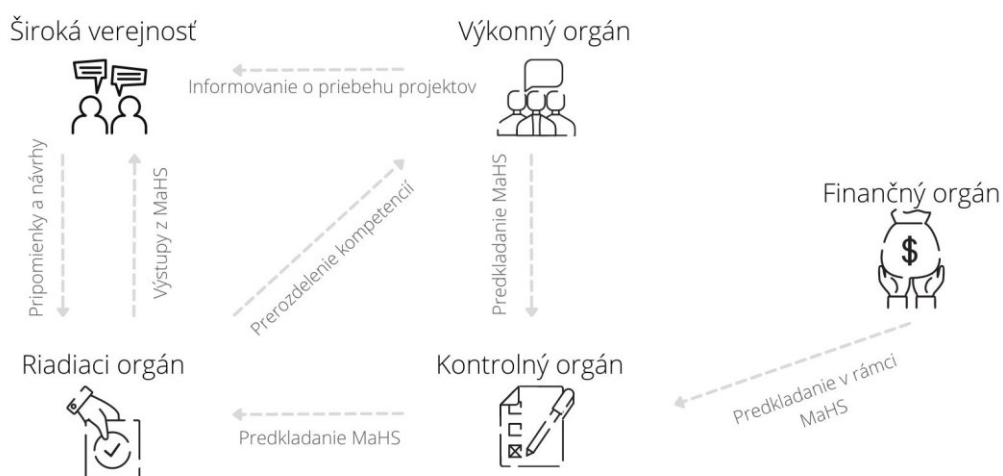


Schéma 5 Model implementácie PHRSR

Formulár R6 – Komunikačný plán pre fázu realizácie PHRSR

Č.	Časový rámec	Miesto konania	Cieľová skupina	Forma	Téma, ciele	Vstupné údaje	Výstupy
1.	2022	OÚ	Poslanci	Zasadnutie OÚ	Informovanie poslancov o zámere spracovať PHRSR na obdobie 2023 – 2027	Rámcové informácie o povinnosti mať spracované PHRSR 2023 – 2027	Schválenie zámeru spracovať PHRSR na obdobie 2023 – 2027
2.	2022	www.mostpribratislav.e.sk	Občania / PO	Dotazník	Získanie názorov, pripomienok od obyvateľov, organizácií a združení k aktuálnej situácii v obci a možnostiach jej rozvoja	Informovanie o cieľoch pripravovaného PHRSR 2023 – 2027	Pripomienky a návrhy občanov
3.	2022	www.mostpribratislav.e.sk	Občania	Verejné prerokovanie online	Pripomienkovanie pracovnej verzie PHRSR 2023– 2027	Pracovná verzia PHRSR 2023 – 2027	Pripomienky a návrhy občanov k pracovnej verzii PHRSR 2023 – 2027
4.	2022	OÚ	Poslanci	Zasadnutie OÚ	Schválenie PHRSR 2023 – 2027	Pracovná verzia PHRSR 2023– 2027	Schválenie PHRSR 2023– 2027
5.	2022	www.mostpribratislav.e.sk	Občania	Verejné prerokovanie – online	Projektové zámery na rok 2023	Návrh časového, inštitucionálneho a finančného zabezpečenia projektových zámerov na rok 2023	Pripomienky a návrhy občanov

6.	12/2022	OÚ	Poslanci	Zasadnutie OÚ	Prepojenie PHRSR a programovéh o rozpočtovania	Metodika programového rozpočtovania, výsledky hospodárenia obce za rok 2023	Návrh štruktúry programového rozpočtu na rok 2023
7.	12/2022	www.mostpri bratislav e.sk	Občania	Verejné prerokovanie online	Rozpočet obce na rok 2023	Návrh časového, inštitucionálneho a finančného zabezpečenia projektových zámerov na rok 2023	Pripomienky a návrhy občanov
8.	12/2022	OÚ	Poslanci	Zasadnutie OÚ	Rozpočet obce na rok 2023	Základné údaje o projektových zámeroch	Návrh časového, inštitucionálneho a finančného zabezpečenia projektových zámerov na rok 2023
9.	10/2023	www.mostpri bratislav e.sk	Občania	Verejné prerokovanie online	Projektové zámary na rok 2024	Návrh časového, inštitucionálneho a finančného zabezpečenia projektových zámerov na rok 2024	Pripomienky a návrhy občanov
10.	11/2023	OÚ	Poslanci	Zasadnutie OÚ	Projektové zámary na rok 2024	Základné údaje o projektových zámeroch	Návrh časového, inštitucionálneho a finančného zabezpečenia projektových zámerov na rok 2024
11.	10/2024	www.mostpri bratislav e.sk	Občania	Verejné prerokovanie online	Projektové zámary na rok 2025	Návrh časového, inštitucionálneho a finančného zabezpečenia projektových zámerov na rok 2025	Pripomienky a návrhy občanov
12.	11/2024	OÚ	Poslanci	Zasadnutie OÚ	Projektové zámary na rok 2025	Základné údaje o projektových zámeroch	Návrh časového, inštitucionálneho a finančného zabezpečenia projektových zámerov na rok 2025
13.	10/2025	www.mostpri bratislav e.sk	Občania	Verejné prerokovanie online	Projektové zámary na rok 2026	Návrh časového, inštitucionálneho a finančného zabezpečenia projektových zámerov na rok 2026	Pripomienky a návrhy občanov
14.	11/2025	OÚ	Poslanci	Zasadnutie OÚ	Projektové zámary na rok 2026	Základné údaje o projektových zámeroch	inštitucionálneho a finančného zabezpečenia projektových zámerov na rok 2026

15.	10/2026	www.mostpribratislav.e.sk	Občania	Verejné prerokovanie online	Projektové zámery na rok 2027	Návrh časového, inštitucionálneho a finančného zabezpečenia projektových zámerov na rok 2027	Pripomienky a návrhy občanov
16.	11/2026	OÚ	Poslanci	Zasadnutie OÚ	Projektové zámery na rok 2027	Základné údaje o projektových zámeroch	inštitucionálneho a finančného zabezpečenia projektových zámerov na rok 2027

### System monitorovania a hodnotenia

Strategické plánovanie obce je nepretržitý proces zabezpečovania rovnováhy medzi cieľmi a možnosťami obce v neustále meniacom sa prostredí. Účelom strategického plánovania je stanoviť ciele a spôsob ich dosiahnutia. Hlavnými procesmi strategického plánovania sú:

## Procesy strategického plánovania



Formulár R2 – Kritériá hodnotenia PHRSR (bude doplnené)

P. č.	Skupina kritérií/kritérium	Váha/body	Bodové hodnotenie	Poznámka
1.	Obsah dokumentu		0-4	
2.	Väzby dokumentu na iné strategické dokumenty miestnej, regionálnej a národnej úrovni		0-4	
3.	Súlad navrhovanej stratégie s potenciálom územia/zdrojmi		0-4	
4.	Postupy hodnotenia a monitorovania		0-4	
5.	Zrozumiteľnosť dokumentu		0-4	

Formulár R 5 – Plán hodnotenia a monitorovania

Plán priebežných hodnotení PHRSR na programové obdobie 2023 – 2027		
Typ hodnotenia	Vykonať	Dôvod vykonania/periodicita
<b>Strategické hodnotenie</b>	2022	Podľa rozhodnutia obce/koordinátora PHRSR a vzniknutej spoločenskej potreby.
Operatívne hodnotenie		
<b>Ad hoc hodnotenie celého PHRSR</b>	2023 – 2027	Každoročne v zmysle príslušných ustanovení Zákona NR SR 539/2008 Z. z. o podpore regionálneho rozvoja v termíne do 3. mesiaca príslušného roku.
<b>Tematické hodnotenie časti PHRSR</b>	2023 – 2027	Téma hodnotenia: Ak bola téma identifikovaná ako riziková časť vo výročnej monitorovacej správe za predchádzajúci kalendárny rok
<b>Ad hoc mimoriadne hodnotenie PHRSR</b>	2023 – 2027	Pri značnom odklone od stanovených cieľov alebo zmene stanovených cieľov jednotlivých prioritných oblastí alebo zmene hodnôt ukazovateľov. Pri návrhu na revíziu PHRSR.
<b>Ad hoc hodnotenie celého PHRSR</b>	2023 – 2027	Na základe rozhodnutia starostu v zmysle príslušných predpisov, na základe rozhodnutia kontrolného orgánu obce, na základe podnetu poslancov, na základe protokolu Národného kontrolného úradu SR, na základe správy auditu.
<b>Ad hoc hodnotenie celého PHRSR</b>	2027	Na základe rozhodnutia starostu o príprave PHRSR na nasledovné programové obdobie po roku 2027.

### Akčný plán na obdobie trvania PHRSR

Významnou súčasťou realizačnej časti PHRSR je tiež akčný plán spracovaný na obdobie rokov 2023– 2027. Ide o formulár slúžiaci ako monitorovací nástroj obsahujúci zoznam zámerov roztriedených podľa jednotlivých oblastí – hospodárskej, sociálnej a environmentálnej. Ku každému zámeru je v rámci akčného plánu pridelený termín realizácie, výška potrebných zdrojov a garant, ktorého úlohou je zabezpečiť realizáciu daného zámeru. O napĺňaní jednotlivých zámerov obec vypracováva Správu o plnení akčného plánu, ktorej cieľom je poskytnúť komplexnú informáciu o úspešnosti samosprávy



v snahe dosiahnuť stanovenú víziu. Správa o plnení akčného plánu je k dispozícii samospráve aj širokej verejnosti.

Formulár R1: Akčný plán

<b>Akčný plán pre Hospodársku oblasť</b>			
<b>Projekt</b>	<b>Termín (rok)</b>	<b>Zodpovedný</b>	<b>Financovanie</b>
Rekonštrukcia miestnych komunikácií	2023 - 2025	Obec Most pri Bratislave	1 516 820
Dobudovanie absentujúcich chodníkov	2023 - 2023	Obec Most pri Bratislave	31 000
Vybudovanie cyklotrasy Vrakuňa – Most pri Bratislave - Zálesie	2023 - 2027	Obec Most pri Bratislave	616 080
Vybudovanie cyklotrasy sídlisko M. R. Štefánika – obchodné centrum Billa	2024 - 2025	Obec Most pri Bratislave	627 000
Vybudovanie cyklotrasy ul. Dunajská – Zelená voda	2025 - 2027	Obec Most pri Bratislave	1 030 500
Vybudovanie parkoviska pred MŠ Športová	2023 - 2027	Obec Most pri Bratislave	48 000
Modernizácia, rekonštrukcia a dobudovanie verejného osvetlenia	2023 - 2024	Obec Most pri Bratislave	38 000
Vybudovanie náučného chodníka	2024 - 2025	Obec Most pri Bratislave	46 000
Rekonštrukcia pamätníka I. svetovej vojny	2024 - 2025	Obec Most pri Bratislave	57 000
<b>Akčný plán pre Sociálnu oblasť</b>			
<b>Projekt</b>	<b>Termín (rok)</b>	<b>Zodpovedný</b>	<b>Financovanie</b>
Vybudovanie predškolského zariadenia	2023 - 2023	Obec Most pri Bratislave	1 917 403
Rozšírenie kapacity ZŠ	2024 - 2025	Obec Most pri Bratislave	27 240 + BD
Rekonštrukcia budovy obecného úradu a centra voľného času	2025 – 2026	Obec Most pri Bratislave	418 900
Dobudovanie verejnej zelene a drobných prvkov architektúry	2023 - 2027	Obec Most pri Bratislave	36 000
Rekonštrukcia centrálnej časti obce	2026 – 2027	Obec Most pri Bratislave	524 000
Rekonštrukcia ul. Bratislavskej a ul. Nálepkovvej	2023 – 2027	Obec Most pri Bratislave	BD
Vybudovanie zariadenia pre seniorov v obci	2023 – 2027	Obec Most pri Bratislave	1 080 000

Zriadenie denného stacionára v obci	2026 – 2027	Obec Most pri Bratislave	723 000
Prístavba šatne a výstavba vonkajšieho WC k športovej budove na futbalovom ihrisku	2026 - 2027	Obec Most pri Bratislave	154 000
Oplotenie ihriska	2026 – 2027	Obec Most pri Bratislave	153 000
Rozšírenie ponuky športových a kultúrnych podujatí	2023 - 2027	Obec Most pri Bratislave	BD
Realizácia dopravného značenia v obci Most pri Bratislave	2023 – 2024	Obec Most pri Bratislave	64 790
Vybudovanie kamerového systému v obci	2023 – 2023	Obec Most pri Bratislave	129 000
Informačno-navigačný systém v obci	2023 - 2027	Obec Most pri Bratislave	BD
<b>Akčný plán pre Environmentálnu oblasť</b>			
<b>Projekt</b>	<b>Termín (rok)</b>	<b>Zodpovedný</b>	<b>Financovanie</b>
Vybudovanie zberného dvora	2024 - 2025	Obec Most pri Bratislave	608 000

Formulár č. R 7 - Záznam z verejného prerokovania – bude doplnené

## Zápis o prerokovaní strategického dokumentu v komisiách samosprávy

**Názov dokumentu: Program hospodárskeho a sociálneho rozvoja obce**

**Most pri Bratislave na roky 2023 – 2027**

**Prípomienkovanie realizoval:** obec Most pri Bratislave

**Termín pripomienkovania:** 20.9.2022 do 30.9.2022

**Oznam uverejnený:** webová stránka obce

**Text dokumentu k dispozícii:** webová stránka obce

**Spôsob doručenia pripomienok:** e-mailom

**Priamo oslovené subjekty:** nerelevantné

### **Pripomienka č. 1**

Text pripomienky:

Pripomienka sa týka časti dokumentu:

Zaslal: názov komisie a dátum zasadania

Zdôvodnenie komisie:

Vyjadrenie odborného útvaru: *pripomienku akceptujeme/neakceptujeme*

Zdôvodnenie odborného útvaru:

...

**Počet pripomienok:** celkový počet 0 akceptované 0

**Zápis spracoval:** *meno, funkcia, dňa, podpis*

## ČASŤ E – FINANČNÁ ČASŤ

### E.I INDIKATÍVNY FINANČNÝ PLÁN PHRSR

Formulár F 3 – Model viacdrojového financovania – intervenčná matica

Viacdrojové financovanie							
Prioritná oblasť/ projekt	Celkové náklady	Verejné zdroje					Súkr. zdroje
		EÚ	Štát	VÚC	Obec	Spolu	
<b>Hospodárska oblasť</b>	<b>4 010 400</b>	<b>BD</b>	<b>BD</b>	<b>BD</b>	<b>BD</b>	<b>4 010 400</b>	<b>BD</b>
Rekonštrukcia miestnych komunikácií	1 516 820	BD	BD	BD	BD	1 516 820	BD
Dobudovanie absentujúcich chodníkov	31 000	BD	BD	BD	BD	31 000	BD
Vybudovanie cyklotrasy Vrakuňa – Most pri Bratislave - Zálesie	616 080	BD	BD	600 000	16 080	616 080	BD
Vybudovanie cyklotrasy sídlisko M. R. Štefánika – obchodné centrum Billa	627 000	BD	BD	BD	BD	627 000	BD
Vybudovanie cyklotrasy ul. Dunajská – Zelená voda	1 030 500	BD	BD	BD	BD	1 030 500	BD
Vybudovanie parkoviska pred MŠ Športová	48 000	BD	BD	BD	BD	48 000	BD
Modernizácia, rekonštrukcia a dobudovanie verejného osvetlenia	38 000	BD	BD	BD	BD	38 000	BD
Vybudovanie náučného chodníka	46 000	BD	BD	BD	BD	46 000	BD
Rekonštrukcia pamätníka I. svetovej vojny	57 000	BD	BD	BD	BD	57 000	BD

<b>Sociálna oblasť</b>	<b>5 227 333</b>	<b>BD</b>	<b>BD</b>	<b>BD</b>	<b>BD</b>	<b>5 227 333</b>	<b>BD</b>
Vybudovanie predškolského zariadenia	27 240	1 610 413	189 460	BD	117 530	27 240	BD
Rozšírenie kapacity ZŠ	418 900	BD	BD	BD	BD	418 900	BD
Rekonštrukcia budovy obecného úradu a centra voľného času	36 000	BD	BD	BD	BD	36 000	BD
Dobudovanie verejnej zelene a drobných prvkov architektúry	524 000	BD	BD	14 000	22 000	524 000	BD
Rekonštrukcia centrálnej časti obce	BD	BD	BD	BD	BD	BD	BD
Rekonštrukcia ul. Bratislavskej a ul. Nálepkovvej	1 080 000	BD	BD	BD	BD	1 080 000	BD
Vybudovanie zariadenia pre seniorov v obci	723 000	BD	BD	BD	BD	723 000	BD
Zriadenie denného stacionára v obci	154 000	BD	BD	BD	BD	154 000	BD
Prístavba šatne a výstavba vonkajšieho WC k športovej budove na futbalovom ihrisku	153 000	BD	BD	BD	BD	153 000	BD
Oplotenie ihriska	BD	BD	BD	BD	BD	BD	BD
Rozšírenie ponuky športových a kultúrnych podujatí	64 790	BD	BD	BD	BD	64 790	BD

Realizácia dopravného značenia v obci Most pri Bratislave	129 000	BD	BD	BD	BD	129 000	BD
Vybudovanie kamerového systému v obci	BD	BD	BD	BD	BD	BD	BD
Informačno-navigačný systém v obci	27 240	BD	BD	BD	BD	27 240	BD
<b>Environmentálna oblasť</b>	<b>608 000</b>	<b>BD</b>	<b>BD</b>	<b>BD</b>	<b>BD</b>	<b>608 000</b>	<b>BD</b>
Vybudovanie zberného dvora	608 000	BD	BD	BD	BD	608 000	BD
<b>Spolu</b>	<b>9 845 733</b>	<b>BD</b>	<b>BD</b>	<b>BD</b>	<b>BD</b>	<b>9 845 733</b>	<b>BD</b>

Formulár F 5 – Indikatívny rozpočet – sumarizácia

Oblasť/politika	Rok					
	2023	2024	2025	2026	2027	Spolu
<b>Hospodárska politika</b>	688 422,67	1 022 422,67	1 346 922,67	476 316,00	476 316,00	4 010 400
<b>Sociálna politika</b>	2 446 598,33	413 815,00	590 870,00	992 750,00	783 300,00	5 227 333
<b>Environmentálna politika</b>	-	304 000,00	304 000,00	-	-	608 000
<b>Spolu</b>	<b>3 135 021,00</b>	<b>1 740 237,67</b>	<b>2 241 792,67</b>	<b>1 469 066,00</b>	<b>1 259 616,00</b>	<b>9 845 733</b>



## E.II FINANČNÁ ČASŤ

Obec Most pri Bratislave plánuje na svoje aktivity využiť vlastné zdroje z obecného rozpočtu v kombinácii s možnosťami financovania zo štrukturálnych fondov, Kohézneho fondu Európskej únie a štátnych fondov. V programovom období 2021 – 2027 môže obec žiadať o nenávratný finančný prostriedok na svoje projektové zámery z nižšie uvedených operačných programov.

### **OP Integrovaný regionálny operačný program (OP IROP) (financovaný z Európskeho fondu regionálneho rozvoja – EFRR)**

- *Prioritná os 1 Bezpečná a ekologická doprava v regiónoch – IP 1.1, IP 1.2*
- *Prioritná os 2 Ľahší prístup k efektívnym a kvalitnejším verejným službám – IP 2.1, IP 2.2*
- *Prioritná os 3 Mobilizácia kreatívneho potenciálu v regiónoch – IP 3.1*
- *Prioritná os 4 Zlepšenie kvality života v regiónoch s dôrazom na životné prostredie – IP 4.1, IP 4.2, IP 4.3*
  
- **OP Kvalita životného prostredia (OP KŽP) (financovaný z Kohézneho fondu – KF)**
  - *Prioritná os 1 Udržateľné využívanie prírodných zdrojov prostredníctvom rozvoja environmentálnej infraštruktúry – IP 1.1, IP 1.2, IP 1.3, IP 1.4*
  - *Prioritná os 4: Energeticky efektívne nízkouhlíkové hospodárstvo (financovaná z Európskeho fondu regionálneho rozvoja) – IP 4.2, IP 4.3, IP 4.4, IP 4.5*
  
- **Environmentálny fond (EF)**
  - *A oblasť: Ochrana ovzdušia a ozónovej vrstvy Zeme*
  - *B oblasť: Ochrana a využívanie vôd*
  - *C oblasť: Rozvoj odpadového hospodárstva*
  - *D oblasť: Ochrana prírody a krajiny*
  - *E oblasť: Environmentálna výchova, vzdelávanie a propagácia*
  - *F oblasť: Prieskum, výskum a vývoj zameraný na zisťovanie a zlepšenie stavu životného prostredia*
  - *G oblasť: Zelená investičná schéma*
  - *H oblasť: Environmentálne záťaž*
  - *L oblasť: Zvyšovanie energetickej účinnosti existujúcich budov vrátane zateplovania*
  
- **Dotácie Ministerstva kultúry**
  - *1 Obnovme si svoj dom / Národný cintorín v Martine*
  - *2 Kultúrne aktivity v oblasti pamäťových inštitúcií*
  - *3 Európske hlavné mesto kultúry 2013 – Košice*
  - *4 Umenie*
  - *5 Pro Slovakia*
  - *6 Kultúra znevýhodnených skupín*
  - *7 Nehmotné kultúrne dedičstvo a kultúrno-osvetová činnosť*
  - *8 Kultúrne poukazy*

## Záver

Program hospodárskeho rozvoja a sociálneho rozvoja (PHRSR obce Most pri Bratislave) na roky 2023– 2027 predstavuje strednodobý plánovací dokument vyjadrujúci súčasný stav, ale aj víziu rozvoja obce, ktorú má samospráva záujem v nasledujúcich rokoch skutočne dosiahnuť. S cieľom formulovať budúce smerovanie obce tak, aby vízia čo najlepšie odrážala potreby občanov a iných subjektov pôsobiacich v obci, vznikalo PHRSR obce Most pri Bratislave za aktívnej pomoci zamestnancov obecného úradu, odborníkov, občanov a organizácií, pričom všetci tieto aktéri prispeli k formulácii aktuálnych potrieb lokality, v ktorej žijú, o ktorú sa starajú a na ktorej im záleží.

PHRSR obce Most pri Bratislave bol spracovaný ako podporný dokument obsahujúci prioritné rozvojové oblasti, strategické ciele, opatrenia a aktivity podnecujúce rozvoj obce v súlade s platnou metodikou na vypracovanie dokumentu PHRSR, pričom dokument korešponduje s výsledkami analýz, identifikovanými problémami, ako aj s možnosťami realizácie programových zámerov, ktoré sú ovplyvňované kombináciou pôsobenia vnútorných a vonkajších faktorov.

I keď sa dokument PHRSR snaží detailne popísať budúcu podobu obce a taktiež finančnú stránku plánovaných zámerov, treba mať na pamäti, že nie je možné s definitívnou presnosťou stanoviť budúci vývoj a odhadnúť celkové náklady potrebné na rozvoj územia. Na druhej strane je zase potrebné zdôrazniť, že bez akejkoľvek predstavy o budúcich krokoch obce by bol jej rozvoj bezplánový, preto dokument PHRSR predstavuje významný oporný koncepčný materiál.

V období rokov 2023 – 2027 plánuje obec Most pri Bratislave 9 hospodárskych, 14 sociálnych a 1 environmentálny zámer, na ktoré využije jednak vlastné zdroje, ale bude sa usilovať aj o získanie spolufinancovania v podobe nenávratných finančných príspevkov z národných a nadnárodných zdrojov, čo obci práve dokument PHRSR umožní, keďže viaceré nenávratné finančné príspevky sú podmienené súladom predkladaného zámeru s dokumentom PHRSR. Každý jeden realizovaný zámer posunie obec Most pri Bratislave bližšie k naplneniu vytýčenej vízie – požadovaného stavu, ktorý chce obec v budúcnosti dosiahnuť.

Žijeme v dynamickom, rýchlo sa meniacom prostredí, preto bol aj PHRSR zostavený ako otvorený dokument, ktorý môže byť v čase podľa potrieb obce aktualizovaný a revidovaný. Veríme, že realizácia jednotlivých zámerov spríjemní život občanov a pobyt návštevníkom a prispieje k vytvoreniu atraktívneho prostredia, v ktorom budú obyvatelia radi bývať, podnikatelia radi pôsobiť a návštevníci sa sem radi vracaf.

## **Zoznam tabuliek a grafov:**

Tabuľka 1: Základné charakteristiky obce Most pri Bratislave, zdroj: ŠÚSR, e-obce, 2022.....	7
Tabuľka 2: Prírodzený pohyb obyvateľstva v obci Most pri Bratislave v rokoch 2012- 2021, zdroj: ŠÚ SR .....	16
Tabuľka 3: Mechanický pohyb v obci Most pri Bratislave v rokoch 2012 – 2021, zdroj: ŠÚ SR .....	17
Tabuľka 4: Celkový pohyb v obci Most pri Bratislave v rokoch 2012 – 2021, zdroj: ŠÚ SR.....	17
Tabuľka 5: Veková štruktúra obyvateľstva v obci Most pri Bratislave v rokoch 2012 – 2021, zdroj: ŠÚ SR .....	19
Tabuľka 6: Vývoj počtu uchádzačov o zamestnanie podľa veku v obci Most pri Bratislave 2015 – 2021, zdroj: ÚPSVR.....	26
Tabuľka 7: Vývoj počtu uchádzačov o zamestnanie podľa dĺžky trvania evidencie v nezamestnanosti v obci Most pri Bratislave 2015 – 2021, zdroj: ÚPSVR.....	27
Tabuľka 8: Domy a byty podľa formy vlastníctva, zdroj: Sčítanie obyvateľov, domov a bytov, 2021 .	28
Tabuľka 9: Domy podľa obdobia výstavby, zdroj: Sčítanie obyvateľov, domov a bytov, 2021 .....	29
Tabuľka 10: Byty podľa počtu obytných miestností, zdroj: Sčítanie obyvateľov, domov a bytov, 2021 .....	29
Tabuľka 11: Počet detí navštevujúcich materskú školu v Moste pri Bratislave počas rokov 2017 – 2022, zdroj: obec Most pri Bratislave.....	30
Tabuľka 12: Počet detí navštevujúcich základnú školu v Moste pri Bratislave počas rokov 2017 – 2022, zdroj: obec Most pri Bratislave.....	31
Tabuľka 13: Spádovosť obce Most pri Bratislave, zdroj: ŠÚ SR.....	32
Tabuľka 14: Vývoj počtu právnických osôb so sídlom v obci Most pri Bratislave, zdroj: ŠÚ SR .....	33
Tabuľka 15: Vývoj počtu podnikajúcich fyzických osôb v obci Most pri Bratislave, zdroj: ŠÚ SR.....	33
Tabuľka 16: Vývoj príjmov a výdavkov obce Most pri Bratislave za rok 2015 - 2022, zdroj: obec Most pri Bratislave .....	36
Tabuľka 17: Príjmy a výdavky obce Most pri Bratislave – podrobnejšie členenie, zdroj: obec Most pri Bratislave .....	37
Tabuľka 18: Vývoj daňových príjmov obce Most pri Bratislave za roky 2015 – 2021, zdroj: obec Most pri Bratislave .....	37
Tabuľka 19: Zoznam realizovaných projektov, zdroj: obec Most pri Bratislave .....	39
Tabuľka 20: Dostupnosť obce Most pri Bratislave, zdroj ŠÚ SR.....	41
Tabuľka 21: SWOT analýza obce Most pri Bratislave zdroj: vlastné spracovanie.....	52
Graf 1: Vývoj počtu obyvateľov obce Most pri Bratislave v rokoch 2012 – 2021, zdroj: ŠÚ SR.....	14
Graf 2: Pohlavná štruktúra obyvateľov obce Most pri Bratislave v rokoch 2012 – 2021, zdroj: ŠÚ SR....	15
Graf 3: Vývoj prirodzeného pohybu obyvateľstva v obci Most pri Bratislave v rokoch 2012 – 2021, zdroj: ŠÚ SR.....	15
Graf 4: Vývoj mechanického pohybu obyvateľstva v obci Most pri Bratislave v rokoch 2012 – 2021, zdroj: ŠÚ SR.....	16
Graf 5: Vývoj celkového prírastku obyvateľstva v obci Most pri Bratislave v rokoch 2012 – 2021, zdroj: ŠÚ SR.....	17
Graf 6: Vekové zloženie obyvateľstva v obci Most pri Bratislave v rokoch 2012 – 2021, zdroj: ŠÚ SR....	19
Graf 7: Priemerný vek obyvateľstva v obci Most pri Bratislave v rokoch 2012 – 2021, zdroj: ŠÚ SR .....	20
Graf 8: Index starnutia obyvateľstva v obci Most pri Bratislave v rokoch 2012 – 2021, zdroj: ŠÚ SR .....	21

Graf 9: Vzdelanostná štruktúra obyvateľstva v obci Most pri Bratislave, zdroj: Sčítanie obyvateľov, domov a bytov, 2021 .....	22
Graf 10: Národnostná štruktúra obyvateľstva v obci Most pri Bratislave, zdroj: Sčítanie obyvateľov, domov a bytov, 2021 .....	23
Graf 11: Religiózná štruktúra obyvateľstva v obci Most pri Bratislave, zdroj: Sčítanie obyvateľov, domov a bytov, 2021 .....	24
Graf 12: Štruktúra obyvateľstva podľa ekonomickej aktivity v obci Most pri Bratislave, zdroj: Sčítanie obyvateľov, domov a bytov, 2011 .....	25
Graf 13: Miera evidovanej nezamestnanosti v okrese Senec a v SR v rokoch 2012 – 2021, zdroj: ŠÚ SR .....	26
Graf 15: Využitie poľnohospodárskej pôdy v obci Most pri Bratislave, zdroj: ŠÚ SR .....	45
Graf 16: Využitie nepoľnohospodárskej pôdy v obci Most pri Bratislave, zdroj: ŠÚ SR .....	46
Obrázok 1: Erb obce Most pri Bratislave, zdroj: obec Most pri Bratislave .....	10
Obrázok 2: Vlajka obce Most pri Bratislave, zdroj: obec Most pri Bratislave .....	10
Obrázok 3: Rímskokatolícky kostol Najsvätejšieho Srdca Ježišovho, zdroj: obec Most pri Bratislave ....	11
Obrázok 4: Kaštieľ Studené, zdroj: obec Most pri Bratislave .....	11
Obrázok 5: Mohyla M. R. Štefánika - Most pri Bratislave, zdroj: obec Most pri Bratislave .....	13
Obrázok 6: Miera evidovanej nezamestnanosti k 31.12.2021 .....	25
Obrázok 7: Žiaci ZŠ v obci Most pri Bratislave, zdroj: ZŠ Most pri Bratislave .....	31
Obrázok 8: Podujatie v obci Most pri Bratislave, zdroj: obec Most pri Bratislave .....	33
Obrázok 9: Futbalisti, zdroj: obec Most pri Bratislave .....	34
Obrázok 10: Lokalizácia obce Most pri Bratislave, zdroj: Google maps .....	40
Obrázok 11: Cestná sieť Bratislavského samosprávneho kraja, zdroj: www.cdb.sk .....	41
Obrázok 12: Cestná sieť okresu Senec, zdroj: www.cdb.sk .....	42
Obrázok 13: Sieť cyklotrás v obci Most pri Bratislave, zdroj: www.oma.sk .....	43
Schéma 1: Členenie dokumentu PHRSR, vlastné spracovanie .....	4
Schéma 2: Stakeholderi pri tvorbe PHRSR, vlastné spracovanie .....	5
Schéma 3: Hodnotenie finančného zdravia obce Most pri Bratislave, zdroj: INEKO .....	38
Schéma 4: Schematické znázornenie vízie a prioritných oblastí .....	61
Schéma 5 Model implementácie PHRSR .....	97

### **Zoznam použitých skratiek:**

BD – Bude doplnené

EÚ – Európska únia

FO – Fyzická osoba

MAS – Miestna akčná skupina

MŠ – Materská škola

MVSR – Ministerstvo vnútra Slovenskej republiky

OÚ/ OcÚ – Obecný úrad

PD – Projektová dokumentácia

PHSR/ PHRSR – Plán hospodárskeho rozvoja a sociálneho rozvoja

PO – Právnická osoba

ÚPSVR – Ústredie práce, sociálnych vecí a rodiny

SODB – Sčítanie obyvateľov, domov a bytov

ŠK – Športový klub

ŠÚ SR – Štatistický úrad Slovenskej republiky

VÚC – Vyšší územný celok

ZŠ – Základná škola

ŽoNFP – Žiadosť o nenávratný finančný príspevok

## Prílohy

Formulár Ú 1: Zámer spracovania PHRSR

Zámer spracovania PHRSR	
Názov dokumentu	Program hospodárskeho rozvoja a sociálneho rozvoja obce Most pri Bratislave na roky 2023 – 2027
Forma spracovania	PHRSR bolo vypracované externými odborníkmi v spolupráci so zamestnancami samosprávy, občanmi a organizáciami pôsobiacimi v obci Most pri Bratislave
Riadenie procesu spracovania	Proces spracovania dokumentu sa uskutočňoval za účasti pracovných skupín, ktoré mali za úlohu riadiť jednotlivé oblasti: hospodársku, sociálnu a environmentálnu
Obdobie spracovania	Zámer spracovať PHRSR obce Most pri Bratislave na roky 2023 – 2027 bol chválený dňa ..... uznesením č. ... schválením rozpočtu obce na rok 2023. Dokument bol spracovávaný v období od júla 2022 do septembra 2022. Podrobný harmonogram spracovania dokumentu je konkretizovaný vo formulári Ú 2.
Financovanie spracovania	<ul style="list-style-type: none"><li>Náklady na získanie informačných podkladov – štatistiky, analýzy, prognózy, dotazníky: Bude doplnené</li><li>Náklady na stretnutia – pracovné skupiny a verejnosť: Bude doplnené</li><li>Náklady na publicitu – tlač informačných materiálov, úprava elektronických médií: Bude doplnené</li></ul>

Formulár Ú 2: Harmonogram spracovania PHRSR

Harmonogram spracovania PHRSR			
Rok 2022			
Termín (mesiac)	VII.	VIII.	IX.
Úvod			
Analytická časť			
Strategická časť			
Programová časť			
Realizačná časť			
Finančná časť			
Záver			

Formulár Ú 4: Zoznam členov pracovných skupín

Zoznam členov pracovných skupín	
Názov skupiny	Titul, meno, priezvisko
Hospodárska skupina:	Mgr. Michaela Šípošová
	Ing. Marek Rendek
	Mgr. Katarína Rentková, PhD.
Sociálna skupina:	Mgr. Ľudmila Trsfanová
	Jana Cingelová

<b>Environmentálna skupina:</b>	Mgr. Michaela Šípošová
	Jozef Máté
	Mgr. Katarína Rentková
	Mgr. Janette Smažáková

Formulár PP 1: Zoznam kvantitatívnych a kvalitatívnych dát

<b>Zoznam kvantitatívnych a kvalitatívnych dát</b>		
<b>Oblasť dát/téma</b>	<b>Zdroje dát</b>	<b>Webová stránka</b>
Obyvateľstvo	Štatistický úrad SR Obecný úrad	www.slovak.statistics.sk www.mostpribatislave.sk
Domový a bytový fond	Štatistický úrad SR Obecný úrad	www.slovak.statistics.sk www.mostpribatislave.sk
Občianska vybavenosť	Obecný úrad	www.mostpribatislave.sk
Technická infraštruktúra	Obecný úrad	www.mostpribatislave.sk
Ekonomická štruktúra	Obecný úrad Úrad práce, sociálnych vecí a rodiny SR Štatistický úrad SR	www.mostpribatislave.sk www.upsvar.sk www.slovak.statistics.sk
Rozpočet a finančné hospodárenie obce	Obecný úrad	www.mostpribatislave.sk
Poloha	Atlas krajiny SR Google Earth	www.enviroportal.sk www.google.com/earth
Doprava a dostupnosť územia	Atlas krajiny SR Google Earth Portál cestnej databanky	www.enviroportal.sk www.google.com/earth www.cdb.sk
Prírodné podmienky	Atlas krajiny SR	www.enviroportal.sk
Využitie zeme	Katastrálny portál SR	www.katasterportal.sk/kapor
Životné prostredie	Štátna ochrana prírody SR	www.sopsr.sk/web
Cestovný ruch	Ministerstvo dopravy, výstavby a regionálneho rozvoja	www.telecom.gov.sk

Formulár PP 1: Zoznam analyzovaných koncepčných dokumentov

<b>Zoznam analyzovaných koncepčných dokumentov</b>			
<b>Názov dokumentu</b>	<b>Platnosť dokumentu</b>	<b>Úroveň dokumentu</b>	<b>Zdroj</b>
Stratégia Európa 2030	2030	Európska	www.eu2020.gov.sk
Partnerská dohoda SR na roky 2014 – 2020	2020	Národná	www.partnerskadohoda.gov.sk
Národná stratégia regionálneho rozvoja SR (NSRR)	2030	Národná	www.telecom.gov.sk
Národný rozvojový plán	2030	Národná	www.nsr.sk
Program hospodárskeho a sociálneho rozvoja Bratislavského samosprávneho kraja 2021 - 2027	2027	Regionálna	www.bratislavskykraj.sk
Program hospodárskeho a sociálneho rozvoja obce Most pri Bratislave 2016 - 2022	2022	Lokálna	www.mostpribatislave.sk



Kontrolný zoznam hodnotenia možných rizík				
Druh rizika	Objekt rizika	Zdroj rizika	Nežiaduce dôsledky	Pravdepodobnosť
<b>Individuálne</b>	Nedostatočná odborná pripravenosť pracovného tímu	Profily členov pracovného tímu	Neodborná, nedostatočná rozpracovanosť stratégie rozvoja	Nízka
<b>Technické</b>	Nevysporiadanie pozemkov, chybná projektová dokumentácia	Projektová dokumentácia, stavebné povolenia	Nemožnosť realizovať projekt, časové oneskorenie, predraženie projektu	Nízka
<b>Ekologické</b>	Poškodzovanie životného prostredia projektovými aktivitami	Interné dokumenty obce	Negatívny dopad až degradácia životného prostredia	Veľmi nízka
<b>Sociálne</b>	Vnímanie projektových investícií obyvateľmi	Obyvateľstvo obce	Obyvateľstvo nebude súčinné pri realizácii – napr. vysporiadavanie pozemkov	Nízka
<b>Ekonomické</b>	Rizikové zaobchádzanie s rozpočtom samosprávy	Rozpočet obce	Zadlženie obce	Veľmi nízka

Schválenie PHRSR	
Dokument	<ul style="list-style-type: none"> <li>- <b>Názov:</b> Program hospodárskeho rozvoja a sociálneho rozvoja obce Most pri Bratislave na roky 2023 – 2027</li> <li>- <b>Hlavné časti dokumentu:</b> <ul style="list-style-type: none"> <li>o Analytická časť (A)</li> <li>o Strategická časť (B)</li> <li>o Programová časť (C)</li> <li>o Realizačná časť (D)</li> <li>o Finančná časť (E)</li> <li>o Záver</li> </ul> </li> </ul>
Spracovanie	<ul style="list-style-type: none"> <li>- <b>Forma spracovania:</b> PHRSR bolo vypracované externými odborníkmi v spolupráci so zamestnancami samosprávy, obyvateľmi obce a organizáciami pôsobiacimi v obci</li> <li>- <b>Obdobie spracovania:</b> júl 2022 – september 2022</li> <li>- <b>Riadiaci tím – počet členov:</b> 3</li> <li>- <b>Pracovné skupiny – počet skupín:</b> 3, <b>počet členov:</b> hospodárska skupina – 3 členovia, sociálna skupina – 3 členovia, environmentálna skupina – 3 členovia</li> <li>- <b>Externá odborná spolupráca:</b></li> <li>- <b>Účasť verejnosti a komunikácia s verejnosťou:</b> prostredníctvom web stránky obce <a href="http://www.mostpribratislave.sk">www.mostpribratislave.sk</a></li> </ul>

	- <b>Náklady na spracovanie PHRSR: 2 280,- EUR vrátane DPH</b>
Prerokovanie	<ul style="list-style-type: none"> <li>- Prerokovanie v orgánoch samosprávy</li> <li>- Verejné pripomienkovanie: dokument bol k dispozícii na verejné pripomienkovanie na web stránke obce Most pri Bratislave</li> <li>- Pracovnú verziu dokumentu pripomienkovali zástupcovia samosprávy, odborníci na hospodársku, sociálnu a environmentálnu oblasť</li> </ul>
Schválenie	- Dokument PHRSR obce Most pri Bratislave na roky 2023 – 2027 bol schválený: Uznesením Obecného zastupiteľstva v Moste pri Bratislave - Uznesenie č. 11/1/2023.

