



Obec Most pri Bratislave

Obecný úrad, Bratislavská 96/98, 900 46 Most pri Bratislave

Dodatok č. 2

k VŠEOBECNE ZÁVÄZNÉMU NARIADENIU

č. 6/2014

o určení názvov ulíc na území obce Most pri Bratislave.

Obec Most pri Bratislave na základe samosprávnej pôsobnosti podľa § 4 ods. 1 a § 6 ods. 1 zákona č. 369/1990 Zb. o obecnom zriadení v znení neskorších predpisov (ďalej len „zákon o obecnom zriadení“) a podľa § 2b ods. 1 zákona o obecnom zriadení vydáva pre obec Most pri Bratislave, t. j. katastrálne územie Most pri Bratislave Dodatok č. 2/2020 k Všeobecne záväznému nariadeniu obce č. 6/2014 o určení názvov ulíc na území obce Most pri Bratislave.

Čl. I

Úvodné ustanovenia

Účelom tohto Dodatku č. 2/2020 k Všeobecne záväznému nariadeniu obce č. 6/2014 o určení názvov ulíc na území obce Most pri Bratislave je určenie názvov ulíc v nových lokalitách obce v zmysle ustanovenia § 2b ods. 1 zákona o obecnom zriadení.

Čl. II

Názvy ulíc

- 1) Na základe realizácie individuálnej bytovej výstavby v obci Most pri Bratislave, vznikli nové ulice, ktoré sa nachádzajú v katastrálnom území Most pri Bratislave.
- 2) Obecné zastupiteľstvo určuje názvy týchto ulíc v obci Most pri Bratislave:
 - a) Siedma ulica vľavo od ul. Orgovánovej – Sekvojová,
 - b) Prvá ulica rovnobežná s ul. M. R. Štefánika – L. Podjavorinskej,
 - c) Prvá a tretia kolmá na ul. Pri tureckom kopci – Slniečná,
 - d) Druhá kolmá na ul. Pri tureckom kopci – Súmračná,
 - e) Prvá ulica od ul. Veternej vpravo – Zadné záhrady,
 - f) Druhá vľavo od ul. Zadné záhrady – Mesačná.

Grafické vyobrazenie ulíc tvorí prílohu č. 1 tohto Dodatku č. 2/2020 k VŠEOBECNE ZÁVÄZNÉMU NARIADENIU č. 6/2014 o určení názvov ulíc na území obce Most pri Bratislave.

Čl. III **Záverečné ustanovenia**

1) Tento Dodatok č. 2/2020 k Všeobecne záväznému nariadeniu č. 6/2014 o určení názvov ulíc na území obce Most pri Bratislave bol schválený obecným zastupiteľstvom obce Most pri Bratislave dňa 14.04.2020 a nadobúda účinnosť dňom 05.05.2020

Návrh na pripomienkovanie bol:

- zverejnený dňa: 25.03.2020
- zvesený dňa: 09.04.2020

2) Po schválení Obecným zastupiteľstvom bol:

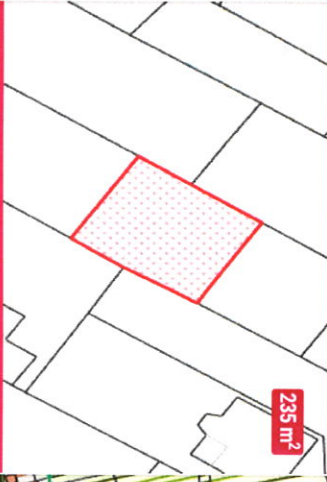
- zverejnený dňa: 15.04.2020
- zvesený dňa: 04.05.2020

V Moste pri Bratislave, dňa 04.05.2020

Ing. František Mastný
starosta obce

parcely č. 1

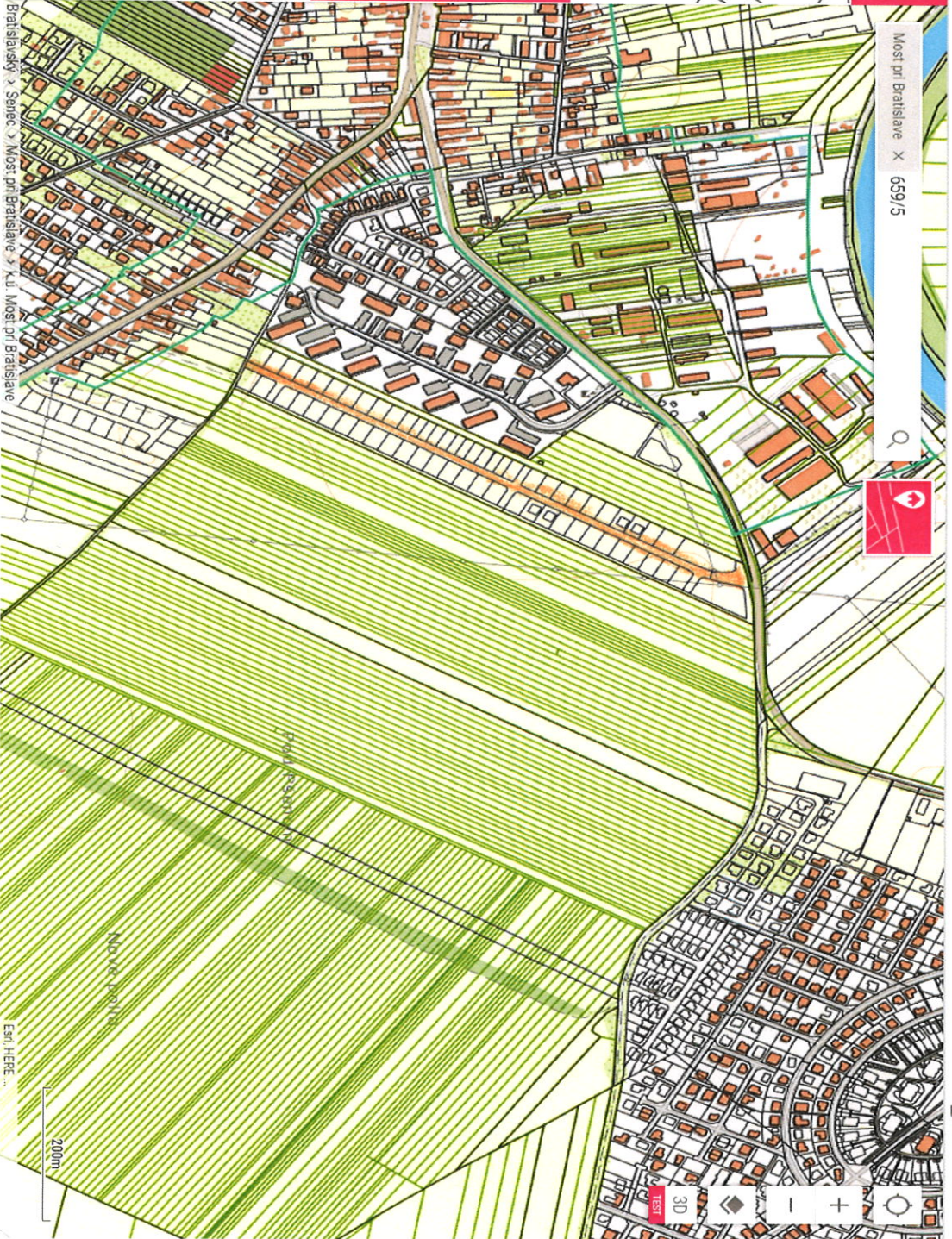
Parcela registra C



659/5
k.ú. Most pri Bratislave (838527), obec Most pri Bratislave

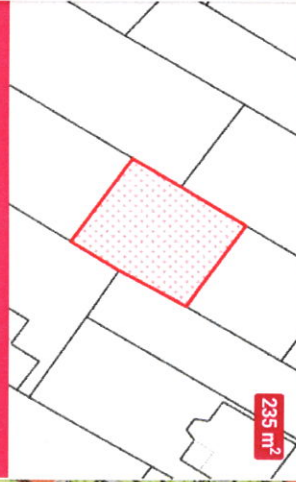
LV 611 ÚPLNÝ LV 611 ČIASTOČNÝ

1. Obec Most pri Bratislave, Most pri Bratislave 96,
Most pri Bratislave, PSČ 900 46, SR
Podiel: 1/1
LV: PODSTAVORUSKEJ



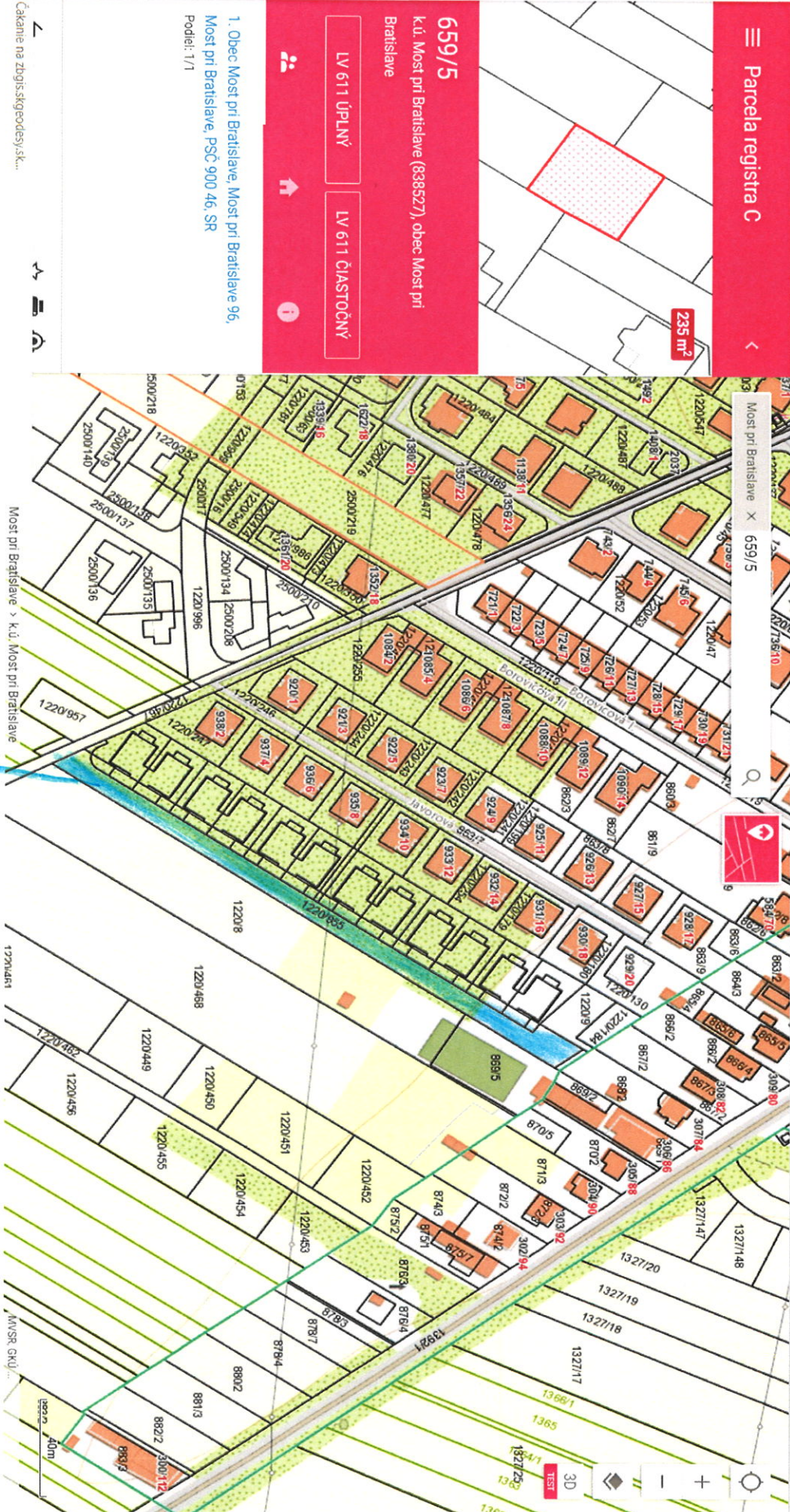
PRÍLOHA Č. 1

Parcela registra C



659/5
k.ú. Most pri Bratislave (838527), obec Most pri Bratislave
LV 611 ÚPLNÝ LV 611 ČIASTOČNÝ

1. Obec Most pri Bratislave, Most pri Bratislave 96,
Most pri Bratislave, PSČ 900 46, SR
Podiel: 1/1



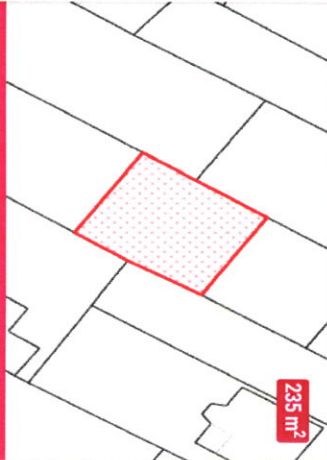
Čakanie na zbgis.sk/geodesy/sk...

Usmernenie č. 3 k...pdf Usmernenie č. 3 k...pdf Usmernenie č. 3 k...pdf

SEKVOŽOVA

PRÍLOHA č. 9

Parcela registra C



659/5
k.ú. Most pri Bratislave (838527), obec Most pri Bratislave
LV 611 ÚPLNÝ LV 611 ČIASTOČNÝ

1. Obec Most pri Bratislave, Most pri Bratislave 96,
Most pri Bratislave, PSC 900 46, SR
Podiel: 1/1

PLVEČIVA
JANROČIA
MEŠAČIA
ZÁDVUŠ ZÁHRADY

